

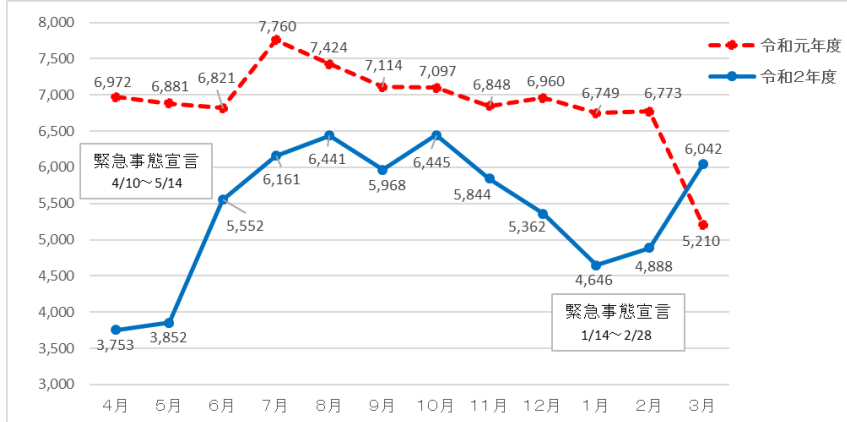
令和2年度コミュニティバスの運行・利用状況概要

全体概要

1 総利用者数

図1 総利用者数の推移

(実線：令和2年4月～令和3年3月、点線：平成31年4月～令和2年3月) 単位(人)



総利用者数は、新型コロナウイルス感染症の影響により前年度と比較して減少傾向であるが、3月は緊急事態宣言が解除されたことや前年の外出自粛要請の影響もあり、令和元年度を上回った。

表1 年間総利用者数の比較

| ルート | [a]令和2年4月～令和3年3月 | [b]平成31年4月～令和2年3月 | [a-b]増減数 | 増減率(%) |
|------|------------------|-------------------|----------|--------|
| オレンジ | 12,258 | 14,996 | ▲2,738 | ▲18.3 |
| グリーン | 21,460 | 25,590 | ▲4,130 | ▲16.1 |
| サクラ | 19,651 | 25,916 | ▲6,265 | ▲24.2 |
| ブルー | 11,585 | 16,107 | ▲4,522 | ▲28.1 |
| 全体 | 64,954 | 82,609 | ▲17,665 | ▲21.4 |

表2 1便当たり利用者数の比較

| ルート | 2年度目標値 | [a]令和2年4月～令和3年3月 | [b]平成31年4月～令和2年3月 | [a-b]増減数 |
|------|--------|------------------|-------------------|----------|
| オレンジ | 4.1 | 3.1 | 3.8 | ▲0.7 |
| グリーン | 6.4 | 5.4 | 6.5 | ▲1.1 |
| サクラ | 7.0 | 5.0 | 6.5 | ▲1.5 |
| ブルー | 4.1 | 2.9 | 4.1 | ▲1.2 |
| 全体 | 4.1 | 4.1 | 5.2 | ▲1.1 |

2 タクシー配車状況

| 期間 | タクシー配車(台) | タクシー配車(人) |
|----------------|-----------|-----------|
| 平成31年4月～令和2年3月 | 178 | 373 |
| 令和2年4月～令和3年3月 | 50 | 95 |

3 一日乗車券利用者

| 期間 | 販売数(人) | 延べ利用者数(人) | 割合(%) |
|----------------|--------|-----------|-------|
| 平成31年4月～令和2年3月 | 6,331 | 18,668 | 22.6 |
| 令和2年4月～令和3年3月 | 5,729 | 16,348 | 25.2 |

4 高齢者運転免許証自主返納推進事業

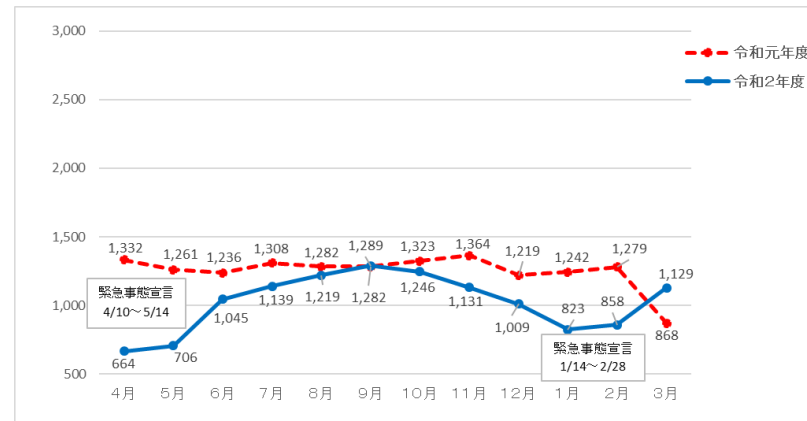
| 期間 | 交付者数(人) | 延べ利用者数(人) |
|----------------|---------|-----------|
| 平成31年4月～令和2年3月 | 188 | 4,069 |
| 令和2年4月～令和3年3月 | 141 | 2,278 |

ルート別の利用状況

○オレンジルート

図2 オレンジルート総利用者数の推移

単位(人)



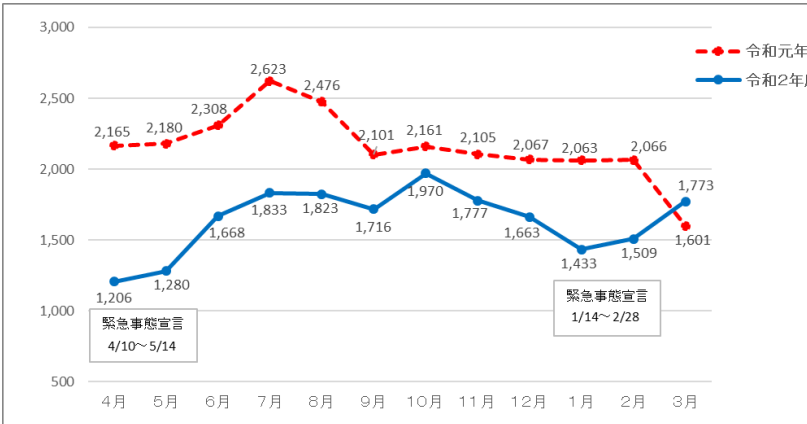
市内の主に北側の区域を運行

| 行き先 | 利用者が多いバス停 | |
|-----------------------|------------|------------|
| | 乗車 | 降車 |
| 東行き(奇数便) 〈ヨシヅヤ→西枇〉 | ヨシヅヤ清洲店 | 枇杷島駅東口 |
| | 尾張星の宮駅 | ヤマナカ・ロイヤル西 |
| | ピアゴ清洲店前 | 清須市役所 |
| 西行き(偶数便) 〈西枇→ヨシヅヤ〉 | 枇杷島駅東口 | ヨシヅヤ清洲店 |
| | ヤマナカ・ロイヤル西 | 清須市役所 |
| | 清須市役所 | 新川福祉センター |

○サクラルート

図4 サクラルート総利用者数の推移

単位(人)



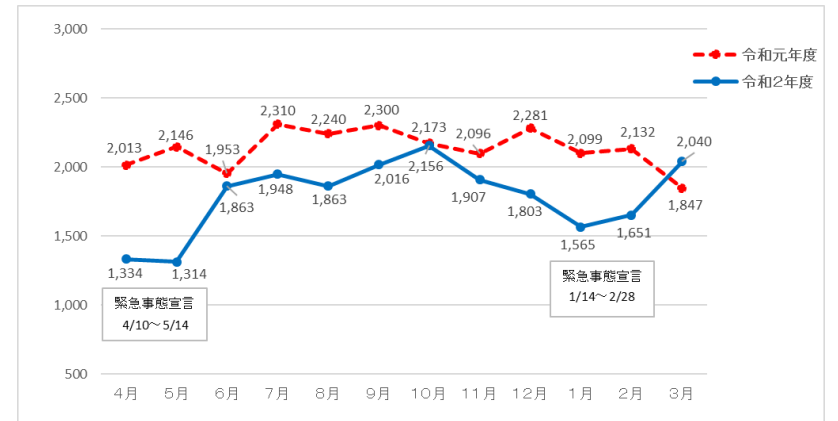
市内の主に中央を運行

| 行き先 | 利用者が多いバス停 | |
|---------------------|------------|------------|
| | 乗車 | 降車 |
| 西行き(奇数便) 〈西枇→春日〉 | 枇杷島駅東口 | ヨシヅヤ清洲店 |
| | ヤマナカ・ロイヤル西 | 中京銀行春日支店 |
| | 新川福祉センター | 夢広場はるひ |
| 東行き(偶数便) 〈春日→西枇〉 | ヨシヅヤ清洲店 | ヤマナカ・ロイヤル西 |
| | 夢広場はるひ | 枇杷島駅東口 |
| | はるひ呼吸器病院 | 新川福祉センター |

○グリーンルート

図3 グリーンルート総利用者数の推移

単位(人)



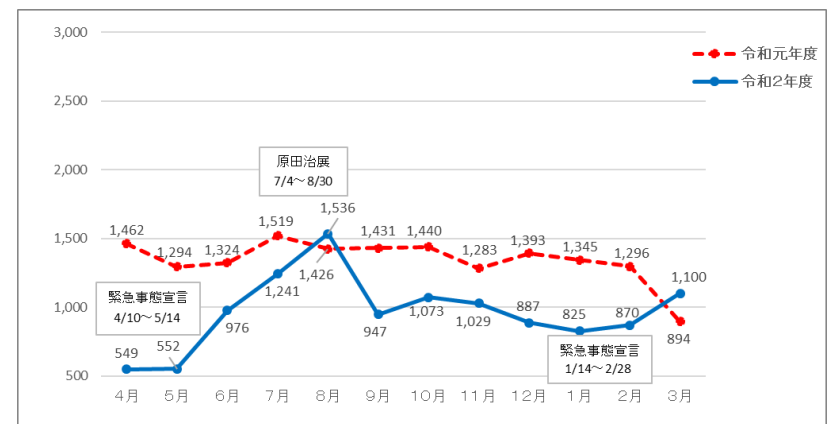
市内の主に南側の区域を運行

| 行き先 | 利用者が多いバス停 | |
|-----------------------|-----------|-----------|
| | 乗車 | 降車 |
| 西行き(奇数便) 〈新川→ヨシヅヤ〉 | 豊公橋北(湯吉郎) | ヨシヅヤ清洲店 |
| | 県営新川住宅 | 枇杷島駅西口 |
| | 横町公園 | 二ツ杵駅前郵便局南 |
| 東行き(偶数便) 〈ヨシヅヤ→新川〉 | ヨシヅヤ清洲店 | 豊公橋北(湯吉郎) |
| | 枇杷島駅西口 | 県営新川住宅 |
| | 清須市役所 | 清須市役所 |

○ブルールート

図5 ブルールート総利用者数の推移

単位(人)



市内の主に春日地区を運行

| 行き先 | 利用者が多いバス停 | |
|------|--------------|---------|
| | 乗車 | 降車 |
| 春日循環 | ヨシヅヤ清洲店 | 清洲駅 |
| | 清洲駅 | ヨシヅヤ清洲店 |
| | トヨタ名古屋自動車学校前 | 夢広場はるひ |