

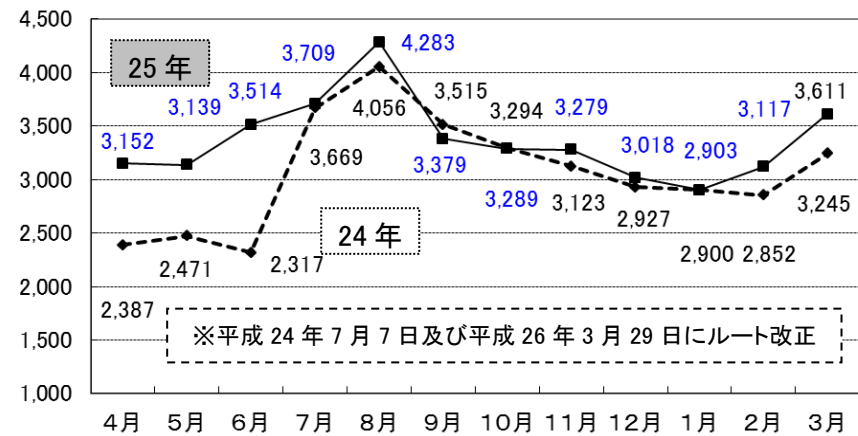
■ コミュニティバスの運行・利用状況概要

全体概要

1 総利用者数

図1 総利用者数の推移

(実線：平成25年4月～平成26年3月、点線：平成24年4月～平成25年3月)



3ルートでの総利用者数は、平成24年7月7日のルート・ダイヤ改正後から増加し、その後、季節の影響による増減はあるものの、増加した状態を維持している。

表1 年間総利用者数の比較 単位(人)

ルート	平成24年4月～平成25年3月	平成25年4月～平成26年3月	増減数	増減率(%)
オレンジ	8,837	9,827	990	11.2
グリーン	14,994	16,504	1,510	10.1
サクラ	12,925	14,062	1,137	8.8
合計	36,756	40,393	3,637	9.9

表2 1便当たり利用者数の比較【目標値 4人】 単位(人)

ルート	平成24年4月～平成25年3月	平成25年4月～平成26年3月	平成26年4月～5月	増減数 年度比較
オレンジ	4.0	4.5	4.3	0.5
グリーン	4.1	4.6	4.0	0.5
サクラ	3.5	3.9	4.3	0.4
合計	3.9	4.3	4.2	0.4

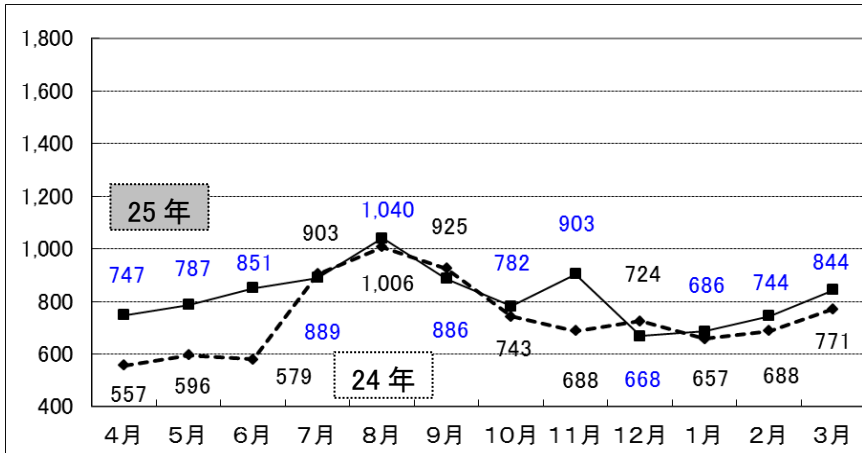
2 乗継券の発行、タクシー配車状況

表3 1か月当たりの状況

期間	乗継券の発行(枚)	タクシー配車(台)
平成24年4月～平成25年3月	33.9枚	1.3台
平成25年4月～平成26年3月	43.8枚	0.8台

ルート別の利用状況

図2 オレンジルート総利用者数の推移

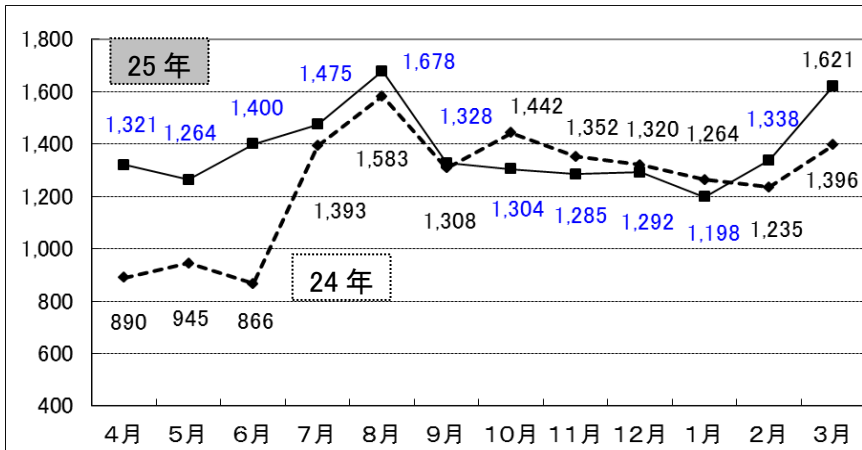


○オレンジルート

市内の主に北側の区域を運行
ルート・ダイヤ改正後、増加傾向。

利用者数が多いバスのりば (上位10箇所)	利用者数が少ないバスのりば (下位10箇所)
ヨシヅヤ清洲店	西市場一丁目
清洲駅	廻間東
枇杷島駅東口	創造センター
落合公会堂	中京銀行春日支店
尾張星の宮駅	一場
新川福祉センター	五条橋西
清洲市民センター	城跡公園
春日公民館	宮前町南
ピアゴ清洲店前	蓮花寺
落合	大和郵便局

図3 グリーンルート総利用者数の推移

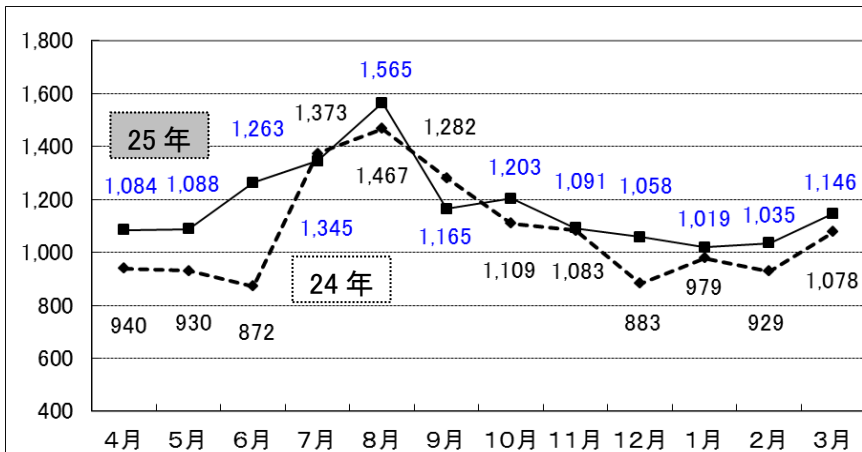


○グリーンルート

市内の主に南側の区域を運行
ルート・ダイヤ改正後、増加傾向。

利用者数が多いバスのりば (上位10箇所)	利用者数が少ないバスのりば (下位10箇所)
ヨシヅヤ清洲店	西市場一丁目
豊公橋北(湯吉郎)	西市場二丁目
中河原公民館東	清洲コミュニティセンター
県営新川住宅	上条
新清洲駅南口	西枇杷島中学校
枇杷島駅西口	西堀江
須ヶ口駅	西市場四丁目
二ツ杵駅東	下本町
市役所本庁舎	清洲小学校西
横町公園	本町保育園

図4 サクラルート総利用者数の推移



○サクラルート

市内の主に中央、春日地区の区域を運行
ルート・ダイヤ改正後、増加傾向。

利用者数が多いバスのりば (上位10箇所)	利用者数が少ないバスのりば (下位10箇所)
ヨシヅヤ清洲店	蓮花寺
枇杷島駅東口	長者橋東
夢広場はるひ	宮前公園
新川福祉センター	清洲小学校西
五条川リハビリテーション病院	西枇杷島保育園
西枇杷島庁舎	本町保育園
ヤマナカ・ロイヤル西	清洲総合福祉センター
キシ清須店	上之切児童遊園東
春日公民館	中之切保育園東
東外町	市役所本庁舎