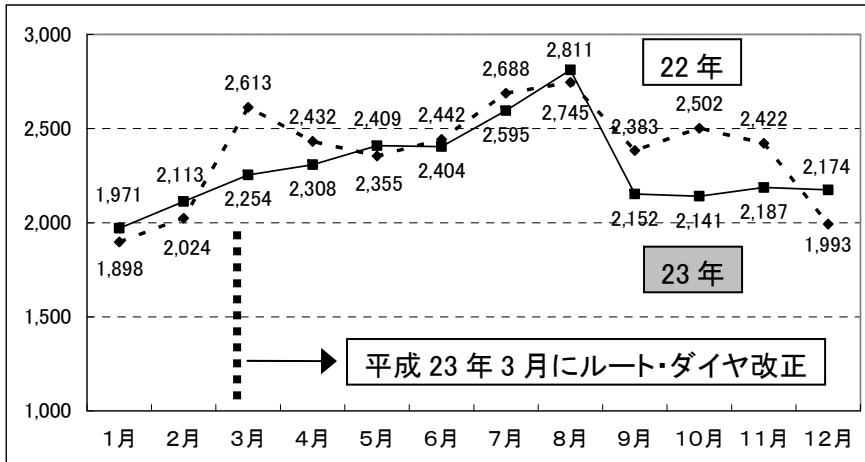


■ コミュニティバスの運行・利用状況概要（第2回清須市地域公共交通会議提出資料）

全体概要

1 総利用者数

図1 総利用者数の推移（実線：平成23年、点線：平成22年）



3ルートの総利用者数は、微減状況である。平成23年3月20日のルート・ダイヤ改正の影響もあり、ルートによって、大きくバラツキが生じている。なお、季節的な変動に大きな差異はない。

表1 年間総利用者数の比較

	平成22年 1月～12月	平成23年 1月～12月	増減数	増減率 (%)
オレンジ	9,342	6,913	▲2,429	▲26.0
グリーン	10,914	11,169	255	2.3
サクラ	8,241	9,437	1,196	14.5
合計	28,497	27,519	▲978	▲3.4

表2 事業評価対象期間（4～12月）における総利用者数の比較

	平成22年 4月～12月	平成23年 4月～12月	増減数	増減率 (%)
オレンジ	7,251	5,003	▲2,248	▲31.0
グリーン	8,335	8,576	241	2.9
サクラ	6,376	7,602	1,226	19.2
合計	21,962	21,181	▲781	▲3.6

2 乗継券の発行、タクシー配車状況

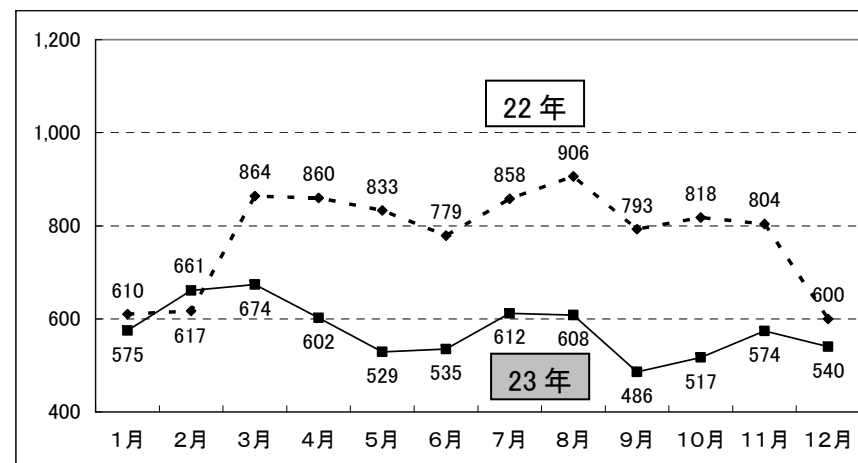
オレンジ、サクラにおいて、乗継券の発行が大幅に減少

表3 1月当たりの状況

	乗継券の発行	タクシー配車
ルート・ダイヤ改正前	9.6枚	1.5台
〃 改正後	4.7枚	1.2台

ルート別の利用状況

図2 オレンジルート総利用者数の推移

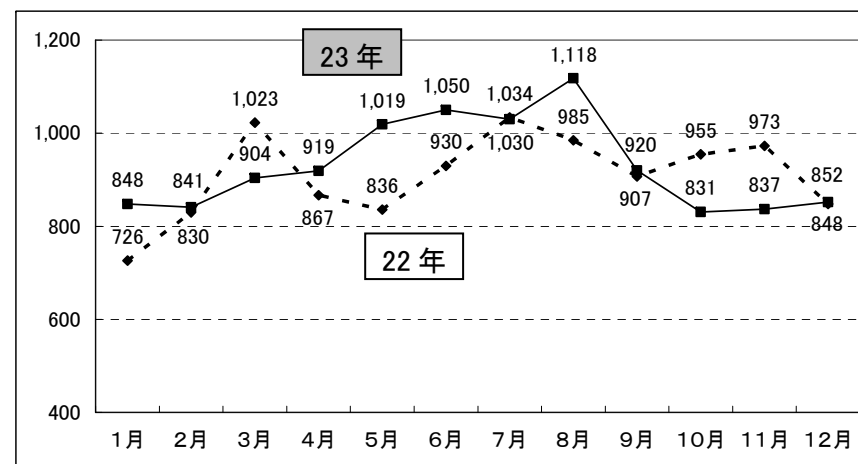


○オレンジルート

市内の主に北側の区域を運行
ルート・ダイヤ改正後、減少傾向。

利用者数の多いバスのりば (ほぼ毎日に1回以上の利用)	利用者数の少ないバスのりば (1週間に1回程度以下の利用)
ヨシヅヤ清洲店	廻間西
尾張星の宮駅	廻間東
清洲市民センター	創造センター
二ツ杵駅東	城並二丁目
	宮前町南
	大和郵便局
	上新公園（下小田井駅）
	城跡公園

図3 グリーンルート総利用者数の推移

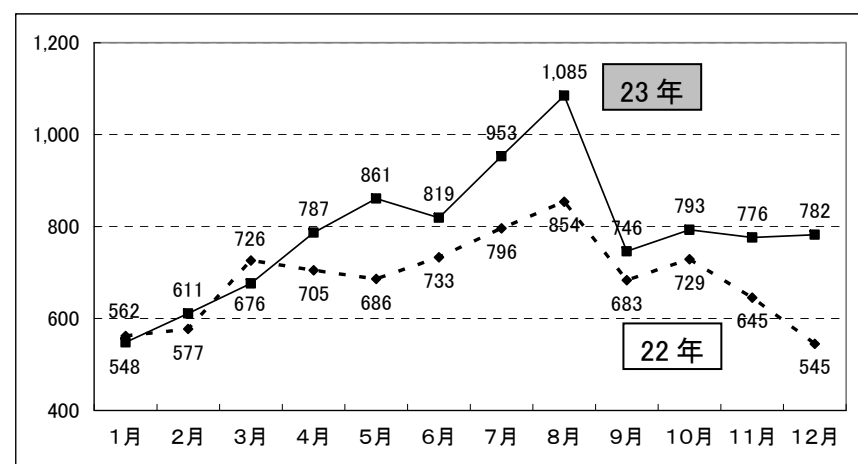


○グリーンルート

市内の主に南側の区域を運行
ルート・ダイヤ改正後、増加傾向にあったが秋から微減。

利用者数の多いバスのりば (ほぼ毎日に1回以上の利用)	利用者数の少ないバスのりば (1週間に1回程度以下の利用)
ヨシヅヤ清洲店	西市場一丁目
豊公橋北（湯吉郎） ※新設	宮前町南
須ヶ口駅	さわやかプラザ
県営新川住宅	土器野保育園北
清洲総合福祉センター（清洲城西）	
新清洲駅南口	
丸之内郵便局西	
天水公園	
中河原公民館東	

図4 サクラルート総利用者数の推移



○サクラルート

市内の主に中央、春日地区の区域を運行
ルート・ダイヤ改正後、増加傾向。

利用者数の多いバスのりば (ほぼ毎日に1回以上の利用)	利用者数の少ないバスのりば (1週間に1回程度以下の利用)
ヨシヅヤ清洲店	廻間東
清洲駅	一場
五条川リハビリテーション病院 ※新設	西枇杷島中学校
枇杷島駅西口	中京銀行春日支店
キン清須店	朝日児童遊園 ※新設
	長者橋東
	出荷場
	五条橋西