

清須市地域公共交通計画 新旧対照表

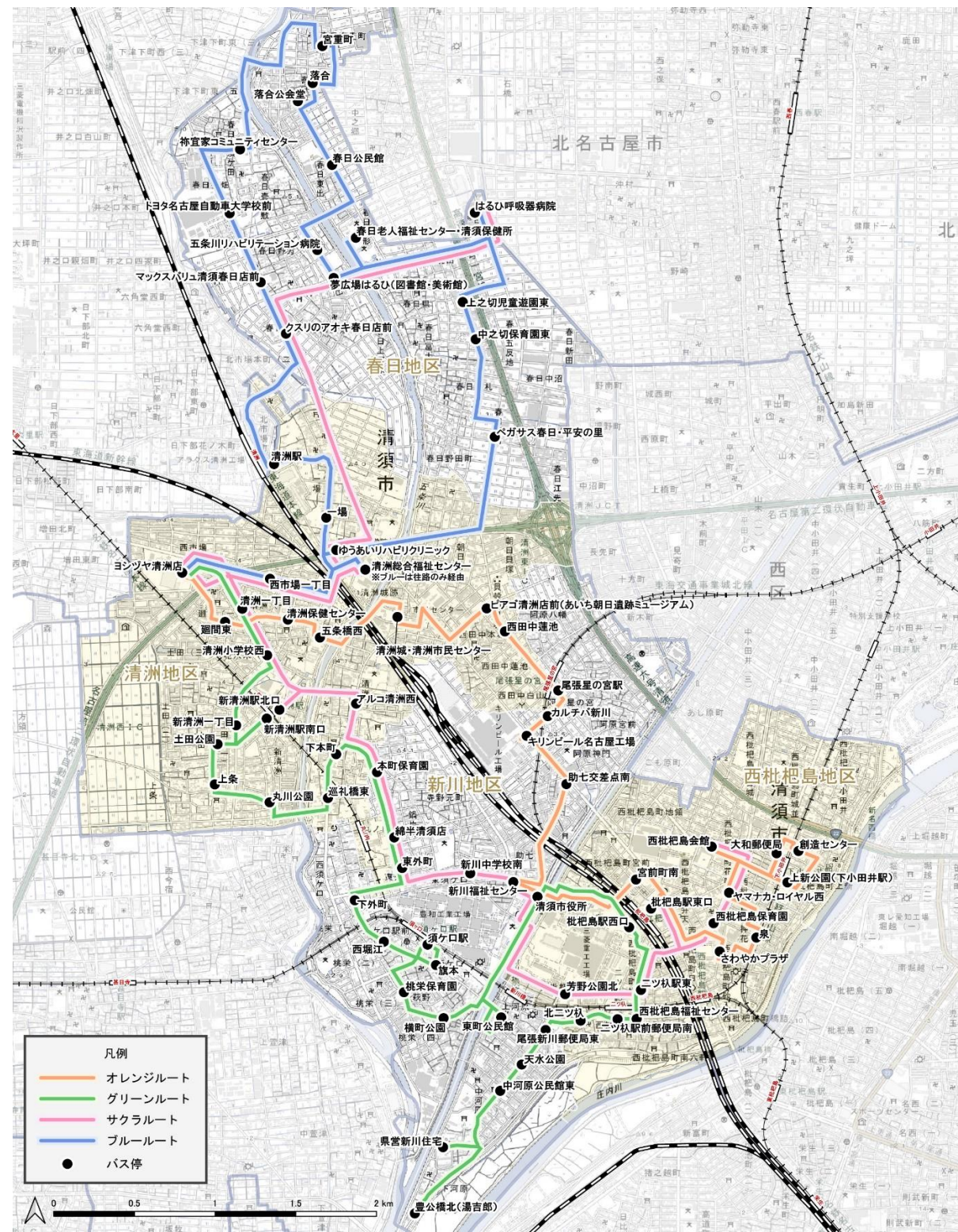
ページ	変更後	変更前																																																				
14	<p>第3章 地域公共交通計画の内容</p> <hr/> <p>4 地域公共交通計画の目標・達成指標・実施施策・効果</p> <hr/> <p>(1) 計画の目標・達成指標・実施施策・効果</p> <p>■ 1で掲げた基本方針に即して、目標、達成指標及びそれを達成するために実施する施策並びにその効果を次のとおり設定します。</p> <table border="1" data-bbox="451 646 1288 1717"> <thead> <tr> <th>基本方針</th> <th>目標</th> <th>達成指標</th> </tr> </thead> <tbody> <tr> <td rowspan="3">I</td> <td>①あしがるバスを核とした移動利便性の向上</td> <td>・鉄道との乗継を考慮したあしがるバスのルート設定 ・あしがるバスの収支率 ・あしがるバスを利用したことがある人の割合 ・あしがるバスの利用者数（年間） ・あしがるバスの利用者数（1便あたり）</td> </tr> <tr> <td>②鉄道・バスを利用できない障害者・要介護者等を対象とした移動手段（STS※）の確保</td> <td>・タクシー料金助成制度の継続実施 ・福祉有償運送制度の継続実施</td> </tr> <tr> <td>③市内観光施設を巡る移動手段の確保</td> <td>・レンタサイクルの利用者数（年間）</td> </tr> <tr> <td rowspan="4">II</td> <td rowspan="3">④地域公共交通に関する積極的な情報発信</td> <td>・あしがるバス利用促進イベント等の開催回数</td> </tr> <tr> <td>・あしがるバス一日無料デーの参加者数</td> </tr> <tr> <td>・コミュニティバス乗り方教室の開催回数</td> </tr> <tr> <td>・タクシーに関する情報発信</td> </tr> <tr> <td>⑤地域公共交通サービスの充実</td> <td>・バスロケーションシステムの運用 ・バス情報のオープンデータ化</td> </tr> <tr> <td rowspan="2">⑥安心・安全かつ円滑・快適に利用できる駅前環境の整備</td> <td>・自転車等放置禁止区域の見回りの実施</td> </tr> <tr> <td>・土地区画整理事業の推進</td> </tr> <tr> <td rowspan="2">III</td> <td>⑦市民・交通事業者・行政の協議の場づくり</td> <td>・地域公共交通会議の開催回数 ・地域公共交通会議への市民委員の参加</td> </tr> <tr> <td>⑧市民ニーズの把握</td> <td>・市民アンケート調査等の実施</td> </tr> </tbody> </table> <p>※ STS (Special Transport Service スペシャル・トランスポート・サービス) とは、障害者、要介護者等の移動制約者を対象とした個別輸送サービスの総称。</p>	基本方針	目標	達成指標	I	①あしがるバスを核とした移動利便性の向上	・鉄道との乗継を考慮したあしがるバスのルート設定 ・あしがるバスの収支率 ・あしがるバスを利用したことがある人の割合 ・あしがるバスの利用者数（年間） ・あしがるバスの利用者数（1便あたり）	②鉄道・バスを利用できない障害者・要介護者等を対象とした移動手段（STS※）の確保	・タクシー料金助成制度の継続実施 ・福祉有償運送制度の継続実施	③市内観光施設を巡る移動手段の確保	・レンタサイクルの利用者数（年間）	II	④地域公共交通に関する積極的な情報発信	・あしがるバス利用促進イベント等の開催回数	・あしがるバス一日無料デーの参加者数	・コミュニティバス乗り方教室の開催回数	・タクシーに関する情報発信	⑤地域公共交通サービスの充実	・バスロケーションシステムの運用 ・バス情報のオープンデータ化	⑥安心・安全かつ円滑・快適に利用できる駅前環境の整備	・自転車等放置禁止区域の見回りの実施	・土地区画整理事業の推進	III	⑦市民・交通事業者・行政の協議の場づくり	・地域公共交通会議の開催回数 ・地域公共交通会議への市民委員の参加	⑧市民ニーズの把握	・市民アンケート調査等の実施	<p>第3章 地域公共交通計画の内容</p> <hr/> <p>4 地域公共交通計画の目標・達成指標・実施施策</p> <hr/> <p>(1) 計画の目標・達成指標・実施施策</p> <p>■ 1で掲げた基本方針に即して、目標、達成指標及びそれを達成するために実施する施策を次のとおり設定します。</p> <table border="1" data-bbox="1774 663 2594 1713"> <thead> <tr> <th>基本方針</th> <th>目標</th> <th>達成指標</th> </tr> </thead> <tbody> <tr> <td rowspan="3">I</td> <td>①あしがるバスを核とした移動利便性の向上</td> <td>・鉄道との乗継を考慮したあしがるバスのルート設定 ・あしがるバスの収支率 ・あしがるバスを利用したことがある人の割合 ・あしがるバスの利用者数（年間） ・あしがるバスの利用者数（1便あたり）</td> </tr> <tr> <td>②鉄道・バスを利用できない障害者・要介護者等を対象とした移動手段（STS※）の確保</td> <td>・タクシー料金助成制度の継続実施 ・福祉有償運送制度の継続実施</td> </tr> <tr> <td>③市内観光施設を巡る移動手段の確保</td> <td>・レンタサイクルの利用者数（年間）</td> </tr> <tr> <td rowspan="4">II</td> <td rowspan="3">④地域公共交通に関する積極的な情報発信</td> <td>・あしがるバス利用促進イベント等の開催回数</td> </tr> <tr> <td>・あしがるバス一日無料デーの参加者数</td> </tr> <tr> <td>・コミュニティバス乗り方教室の開催回数</td> </tr> <tr> <td>・タクシーに関する情報発信</td> </tr> <tr> <td>⑤地域公共交通サービスの充実</td> <td>・バスロケーションシステムの運用 ・バス情報のオープンデータ化</td> </tr> <tr> <td rowspan="2">⑥安心・安全かつ円滑・快適に利用できる駅前環境の整備</td> <td>・自転車等放置禁止区域の見回りの実施</td> </tr> <tr> <td>・土地区画整理事業の推進</td> </tr> <tr> <td rowspan="2">III</td> <td>⑦市民・交通事業者・行政の協議の場づくり</td> <td>・地域公共交通会議の開催回数 ・地域公共交通会議への市民委員の参加</td> </tr> <tr> <td>⑧市民ニーズの把握</td> <td>・市民アンケート調査等の実施</td> </tr> </tbody> </table> <p>※ STS (Special Transport Service スペシャル・トランスポート・サービス) とは、障害者、要介護者等の移動制約者を対象とした個別輸送サービスの総称。</p>	基本方針	目標	達成指標	I	①あしがるバスを核とした移動利便性の向上	・鉄道との乗継を考慮したあしがるバスのルート設定 ・あしがるバスの収支率 ・あしがるバスを利用したことがある人の割合 ・あしがるバスの利用者数（年間） ・あしがるバスの利用者数（1便あたり）	②鉄道・バスを利用できない障害者・要介護者等を対象とした移動手段（STS※）の確保	・タクシー料金助成制度の継続実施 ・福祉有償運送制度の継続実施	③市内観光施設を巡る移動手段の確保	・レンタサイクルの利用者数（年間）	II	④地域公共交通に関する積極的な情報発信	・あしがるバス利用促進イベント等の開催回数	・あしがるバス一日無料デーの参加者数	・コミュニティバス乗り方教室の開催回数	・タクシーに関する情報発信	⑤地域公共交通サービスの充実	・バスロケーションシステムの運用 ・バス情報のオープンデータ化	⑥安心・安全かつ円滑・快適に利用できる駅前環境の整備	・自転車等放置禁止区域の見回りの実施	・土地区画整理事業の推進	III	⑦市民・交通事業者・行政の協議の場づくり	・地域公共交通会議の開催回数 ・地域公共交通会議への市民委員の参加	⑧市民ニーズの把握	・市民アンケート調査等の実施
基本方針	目標	達成指標																																																				
I	①あしがるバスを核とした移動利便性の向上	・鉄道との乗継を考慮したあしがるバスのルート設定 ・あしがるバスの収支率 ・あしがるバスを利用したことがある人の割合 ・あしがるバスの利用者数（年間） ・あしがるバスの利用者数（1便あたり）																																																				
	②鉄道・バスを利用できない障害者・要介護者等を対象とした移動手段（STS※）の確保	・タクシー料金助成制度の継続実施 ・福祉有償運送制度の継続実施																																																				
	③市内観光施設を巡る移動手段の確保	・レンタサイクルの利用者数（年間）																																																				
II	④地域公共交通に関する積極的な情報発信	・あしがるバス利用促進イベント等の開催回数																																																				
		・あしがるバス一日無料デーの参加者数																																																				
		・コミュニティバス乗り方教室の開催回数																																																				
	・タクシーに関する情報発信																																																					
⑤地域公共交通サービスの充実	・バスロケーションシステムの運用 ・バス情報のオープンデータ化																																																					
⑥安心・安全かつ円滑・快適に利用できる駅前環境の整備	・自転車等放置禁止区域の見回りの実施																																																					
	・土地区画整理事業の推進																																																					
III	⑦市民・交通事業者・行政の協議の場づくり	・地域公共交通会議の開催回数 ・地域公共交通会議への市民委員の参加																																																				
	⑧市民ニーズの把握	・市民アンケート調査等の実施																																																				
基本方針	目標	達成指標																																																				
I	①あしがるバスを核とした移動利便性の向上	・鉄道との乗継を考慮したあしがるバスのルート設定 ・あしがるバスの収支率 ・あしがるバスを利用したことがある人の割合 ・あしがるバスの利用者数（年間） ・あしがるバスの利用者数（1便あたり）																																																				
	②鉄道・バスを利用できない障害者・要介護者等を対象とした移動手段（STS※）の確保	・タクシー料金助成制度の継続実施 ・福祉有償運送制度の継続実施																																																				
	③市内観光施設を巡る移動手段の確保	・レンタサイクルの利用者数（年間）																																																				
II	④地域公共交通に関する積極的な情報発信	・あしがるバス利用促進イベント等の開催回数																																																				
		・あしがるバス一日無料デーの参加者数																																																				
		・コミュニティバス乗り方教室の開催回数																																																				
	・タクシーに関する情報発信																																																					
⑤地域公共交通サービスの充実	・バスロケーションシステムの運用 ・バス情報のオープンデータ化																																																					
⑥安心・安全かつ円滑・快適に利用できる駅前環境の整備	・自転車等放置禁止区域の見回りの実施																																																					
	・土地区画整理事業の推進																																																					
III	⑦市民・交通事業者・行政の協議の場づくり	・地域公共交通会議の開催回数 ・地域公共交通会議への市民委員の参加																																																				
	⑧市民ニーズの把握	・市民アンケート調査等の実施																																																				

第3章 地域公共交通計画の内容

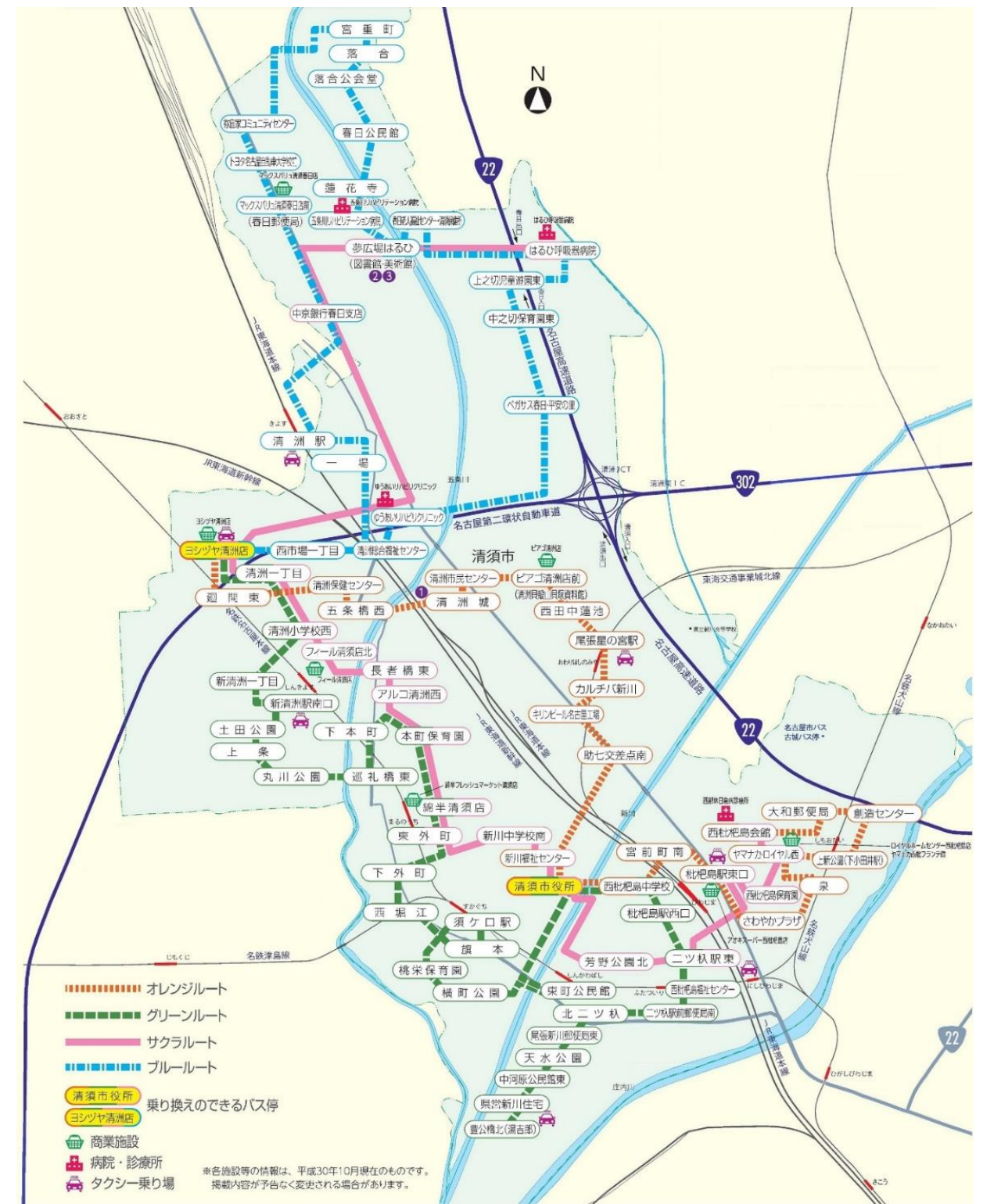
実施施策（実施主体）	効果
①あしがるバスの運行 （市・あしがるバス運行事業者）	<u>自家用車等を利用できない方の 日中の交通手段を確保するとと もに、市内の移動利便性の向上が 期待できる。</u>
②あしがるバスのルート・ダイヤの最適化 （市・あしがるバス運行事業者）	
③タクシー料金助成制度の実施（市）	<u>鉄道やバスを利用できない人々 の移動機会を確保することがで きる。</u>
④福祉有償運送制度の適切な運用 （市・NPO法人等）	
⑤レンタサイクル事業の実施（市・観光協会）	<u>市内周遊型観光を推進し、地域の 活性化に寄与することが期待で きる。</u>
⑥あしがるバス利用促進イベント等の開催 （市・市民・あしがるバス運行事業者）	<u>地域公共交通への理解や関心を 高め、利用を喚起することができ る。</u>
⑦あしがるバス一日無料デーの実施 （市・あしがるバス運行事業者）	
⑧コミュニティバス乗り方教室の実施 （市・学校・市民・あしがるバス運行事業者）	
⑨タクシーに関する情報発信 （タクシー協会・タクシー事業者・市）	
⑩バスロケーションシステムの周知 （市・あしがるバス運行事業者）	<u>地域公共交通の利用時における 不安を解消できる。</u>
⑪バス情報のオープンデータ化の推進 （市・あしがるバス運行事業者）	
⑫自転車等駐車対策事業（市）	<u>安全・安心かつ円滑・快適に駅を 利用することができる。</u>
⑬駅前の土地区画整理事業（市・組合・市民）	
⑭地域公共交通会議の開催 （市・市民・交通事業者・関係団体）	<u>より良い地域公共交通を目指して 議論する機会を確保することがで きる。</u>
⑮市民アンケート調査等の実施（市・市民）	<u>市民や利用者のニーズを把握す ることができる。</u>

第3章 地域公共交通計画の内容

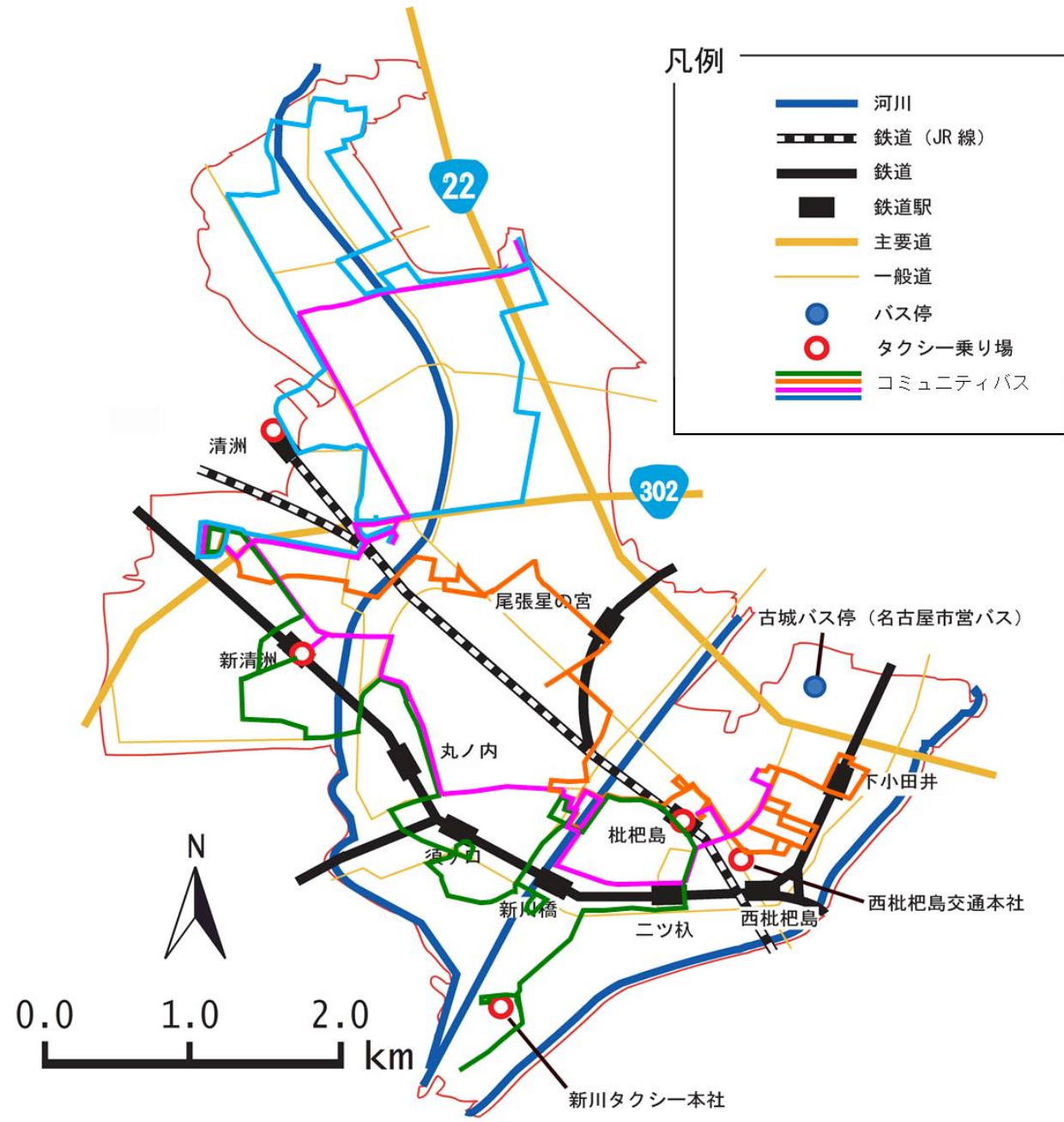
実施施策	実施主体
①あしがるバスの運行	市・あしがるバス運行事業者
②あしがるバスのルート・ダイヤの最適化	市・あしがるバス運行事業者
③タクシー料金助成制度の実施	市
④福祉有償運送制度の適切な運用	市・NPO法人等
⑤レンタサイクル事業の実施	市・観光協会
⑥あしがるバス利用促進イベント等の開催	市・市民・ あしがるバス運行事業者
⑦あしがるバス一日無料デーの実施	市・あしがるバス運行事業者
⑧コミュニティバス乗り方教室の実施	市・学校・市民・ あしがるバス運行事業者
⑨タクシーに関する情報発信	タクシー協会・タクシー事業者・ 市
⑩バスロケーションシステムの周知	市・あしがるバス運行事業者
⑪バス情報のオープンデータ化の推進	市・あしがるバス運行事業者
⑫自転車等駐車対策事業	市
⑬駅前の土地区画整理事業	市・組合・市民
⑭地域公共交通会議の開催	市・市民・交通事業者・関係団体
⑮市民アンケート調査等の実施	市・市民



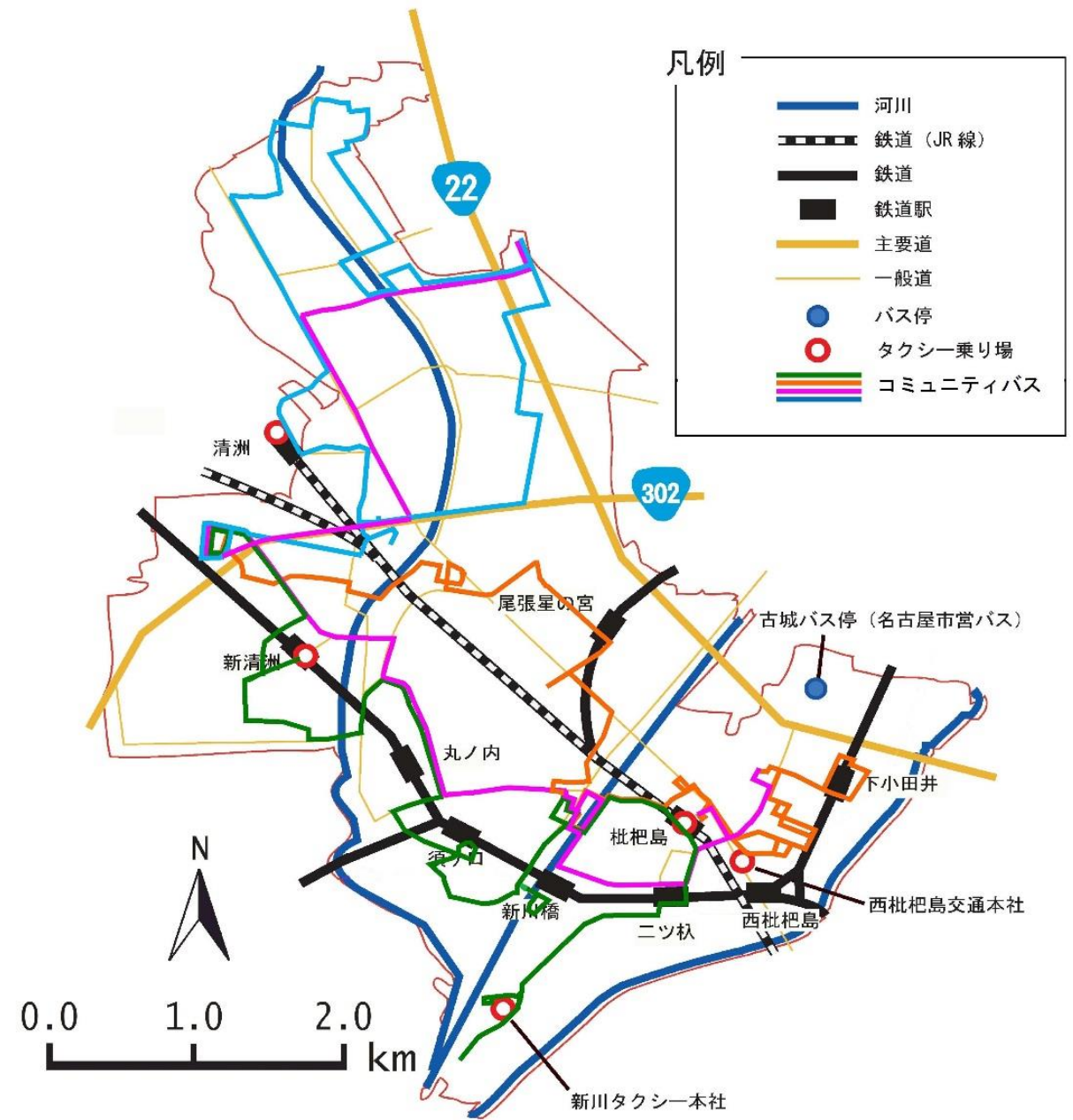
「きよす あしがるバス」の路線図



「きよす あしがるバス」の路線図



本市の交通網



本市の交通網

第5章 本市の交通の現状

(5) コミュニティバス

ア コミュニティバスの概要

「きよす あしがるバス」の運行概要 (令和4年10月改定後)

	オレンジ ルート	グリーン ルート	サクラ ルート	ブルー ルート
運行目的	高齢者や主婦層等の移動制約者の日中の交通手段の確保			
運行経路	ヨシヅヤより南側の区域のうち主にJRの北側を折り返し運行	ヨシヅヤより南側の区域のうち主にJRの南側を折り返し運行	主に市の中央の区域と図書館の間を折り返し運行	主に春日地区を循環運行
運行日数	年末年始(12月29日から翌年1月3日まで)を除く毎日			
運行距離	片道 約11km	片道 約14km	片道 約14km	片道 約15km
便数/1日	11便	11便	11便	11便
運行時間帯	8時台~19時台	8時台~19時台	8時台~19時台	8時台~19時台
停留所	22箇所	31箇所	21箇所	21箇所
利用料金	大人・小人100円/1乗車(ただし、未就学児及び無料乗車券を所持している方は、無料とする。)一日乗車券200円			
乗車定員 (運転手を除く)	10人	10人	28人	10人
運行形態	市が事業主体となり、民間事業者を運行主体とした運行			
備考	全ての路線が地域内フィーダー系統に該当			

※ 「きよす あしがるバス」は、上記の運行目的を果たすため、国の補助制度である地域公共交通確保維持事業を活用し、地域内フィーダー系統として路線を確保・維持することで、市内の生活交通を確保・維持する必要があります。

第5章 本市の交通の現状

(5) コミュニティバス

ア コミュニティバスの概要

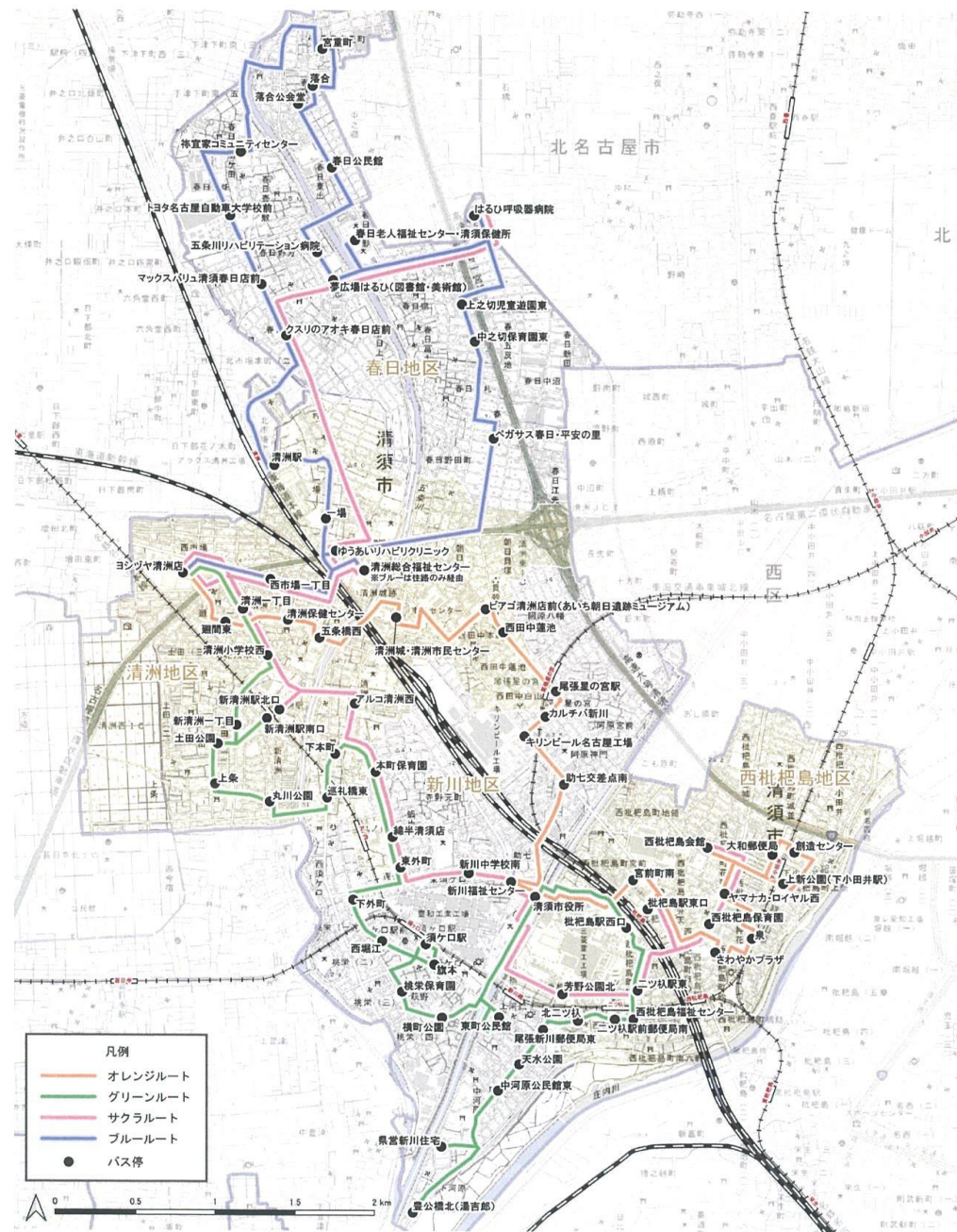
「きよす あしがるバス」の運行概要 (令和元年9月改定後)

	オレンジ ルート	グリーン ルート	サクラ ルート	ブルー ルート
運行目的	高齢者や主婦層等の移動制約者の日中の交通手段の確保			
運行経路	ヨシヅヤより南側の区域のうち主にJRの北側を折り返し運行	ヨシヅヤより南側の区域のうち主にJRの南側を折り返し運行	主に市の中央の区域と図書館の間を折り返し運行	主に春日地区を循環運行
運行日数	年末年始(12月29日から翌年1月3日まで)を除く毎日			
運行距離	片道 約11km	片道 約14km	片道 約13km	片道 約16km
便数/1日	11便	11便	11便	11便
運行時間帯	8時台~19時台	8時台~19時台	8時台~19時台	8時台~19時台
停留所	24箇所	32箇所	21箇所	22箇所
利用料金	大人・小人100円/1乗車(ただし、未就学児及び無料乗車券を所持している方は、無料とする。)一日乗車券200円			
乗車定員 (運転手を除く)	10人	10人	28人	10人
運行形態	市が事業主体となり、民間事業者を運行主体とした運行			

第5章 本市の交通の現状

イ 路線・ダイヤ

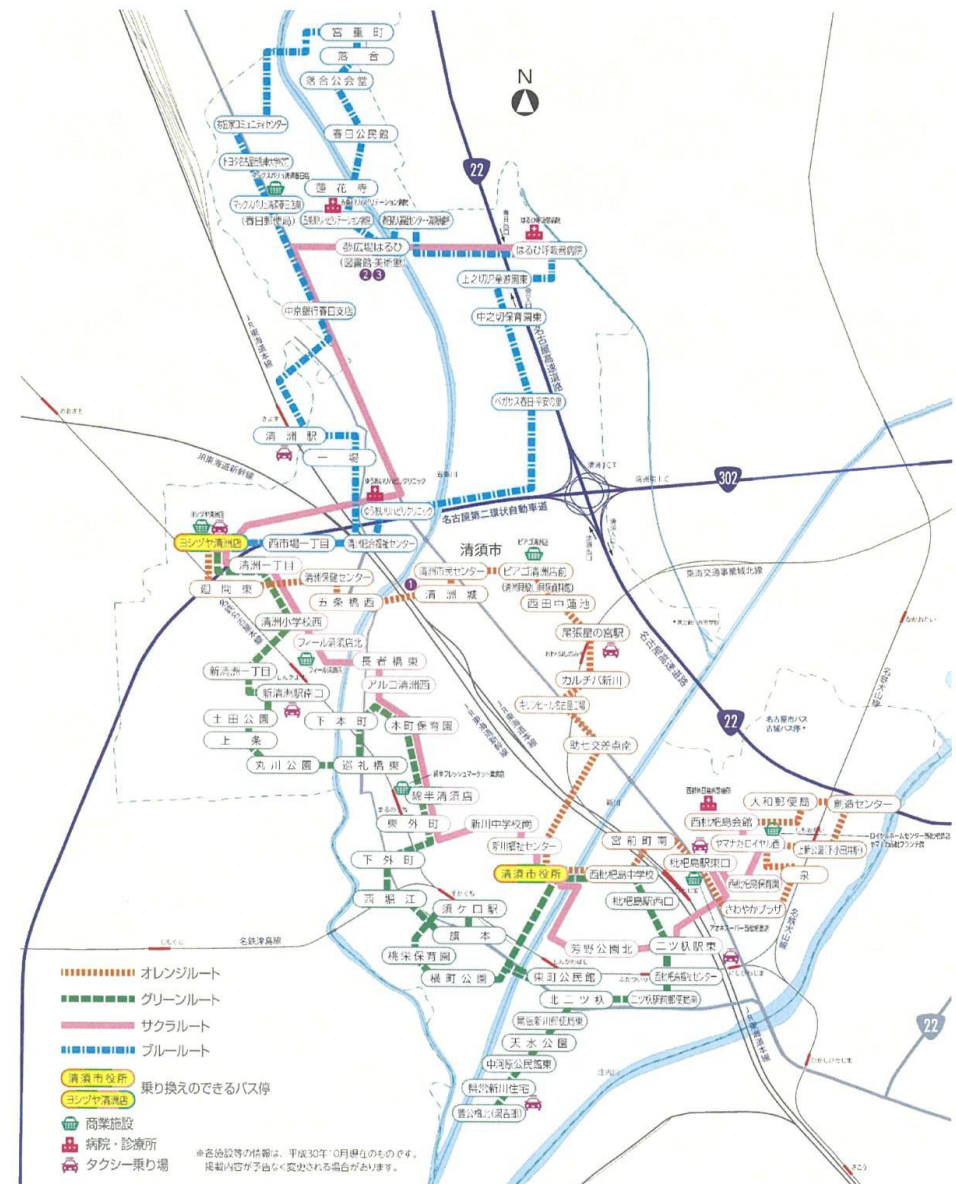
■ 「きよす あしがるバス」の現行(令和4年10月1日改正)の路線、ダイヤは次のとおりです。



第5章 本市の交通の現状

イ 路線・ダイヤ

■ 「きよす あしがるバス」の現行(令和元年9月3日改正)の路線、ダイヤは次のとおりです。



第5章 本市の交通の現状

オレンジルート 西枇杷島会館行き (東行き)						オレンジルート ヨシツヤ清洲店行き (西行き)						
のりば	1便	3便	5便	7便	9便	11便	のりば	2便	4便	6便	8便	10便
ヨシツヤ清洲店	-	10:14	12:14	14:14	16:14	18:14	西枇杷島会館	9:25	11:25	13:25	15:25	17:25
岩間東	-	10:16	12:16	14:16	16:16	18:16	大和郵便局	9:28	11:28	13:28	15:28	17:28
清洲保健センター	8:17	10:17	12:17	14:17	16:17	18:17	創造センター	9:30	11:30	13:30	15:30	17:30
五条橋西	8:18	10:18	12:18	14:18	16:18	18:18	上野公園(下小田井駅)	9:31	11:31	13:31	15:31	17:31
清洲(清洲駅前センター)	8:20	10:20	12:20	14:20	16:20	18:20	ヤマナカ・ロイヤル西	9:34	11:34	13:34	15:34	17:34
ピアゴ清洲店前(丸の内線(西口))	8:24	10:24	12:24	14:24	16:24	18:24	泉	9:36	11:36	13:36	15:36	17:36
西田中港池	8:25	10:25	12:25	14:25	16:25	18:25	さわやかプラザ	9:38	11:38	13:38	15:38	17:38
尾張屋の宮駅(朝)	8:26	10:26	12:26	14:26	16:26	18:26	枇杷島駅東口(朝)	9:41	11:41	13:41	15:41	17:41
尾張屋の宮駅(夜)	8:27	10:27	12:27	14:27	16:27	18:27	枇杷島駅東口(夜)	9:43	11:43	13:43	15:43	17:43
カルチバ新川	8:28	10:28	12:28	14:28	16:28	18:28	宮前町南	9:45	11:45	13:45	15:45	17:45
キリンビル名古屋工場	8:31	10:31	12:31	14:31	16:31	18:31	清洲市役所(朝)	9:48	11:48	13:48	15:48	17:48
勤七交差点南	8:34	10:34	12:34	14:34	16:34	18:34	清洲市役所(夜)	9:52	11:52	13:52	15:52	17:52
新川福祉センター	8:36	10:36	12:36	14:36	16:36	18:36	新川福祉センター	9:53	11:53	13:53	15:53	17:53
清洲市役所(朝)	8:37	10:37	12:37	14:37	16:37	18:37	勤七交差点南	9:55	11:55	13:55	15:55	17:55
清洲市役所(夜)	8:39	10:39	12:39	14:39	16:39	18:39	キリンビル名古屋工場	9:58	11:58	13:58	15:58	17:58
宮前町南	-	10:42	12:42	14:42	16:42	18:42	カルチバ新川	10:01	12:01	14:01	16:01	18:01
枇杷島駅東口(朝)	8:49	10:49	12:49	14:49	16:49	18:49	尾張屋の宮駅(朝)	10:02	12:02	14:02	16:02	18:02
枇杷島駅東口(夜)	8:49	10:49	12:49	14:49	16:49	18:49	尾張屋の宮駅(夜)	10:02	12:02	14:02	16:02	18:02
さわやかプラザ	8:51	10:51	12:51	14:51	16:51	18:51	西田中港池	10:03	12:03	14:03	16:03	18:03
泉	8:52	10:52	12:52	14:52	16:52	18:52	ピアゴ清洲店前(丸の内線(西口))	10:04	12:04	14:04	16:04	18:04
ヤマナカ・ロイヤル西	8:54	10:54	12:54	14:54	16:54	18:54	清洲(清洲駅前センター)	10:07	12:07	14:07	16:07	18:07
上野公園(下小田井駅)	8:56	10:56	12:56	14:56	16:56	18:56	五条橋西	10:09	12:09	14:09	16:09	18:09
創造センター	8:57	10:57	12:57	14:57	16:57	18:57	清洲保健センター	10:10	12:10	14:10	16:10	18:10
大和郵便局	8:59	10:59	12:59	14:59	16:59	18:59	岩間東	10:11	12:11	14:11	16:11	18:11
西枇杷島会館	9:02	11:02	13:02	15:02	17:02	19:02	ヨシツヤ清洲店	10:13	12:13	14:13	16:13	18:13

グリーンルート(ヨシツヤ清洲店行き)に乗り換えます
 グリーンルート(豊公橋北行き)、サクラルート(西枇杷島会館行き)に乗り換えます
 ブルールート(春日循環)に乗り換えます

グリーンルート ヨシツヤ清洲店行き (西行き)						グリーンルート 豊公橋北行き (東行き)						
のりば	1便	3便	5便	7便	9便	11便	のりば	2便	4便	6便	8便	10便
豊公橋北(南吉部)	8:15	10:15	12:15	14:15	16:15	18:15	ヨシツヤ清洲店	9:14	11:14	13:14	15:14	17:14
泉宮新川住宅	8:18	10:18	12:18	14:18	16:18	18:18	清洲一丁目	9:17	11:17	13:17	15:17	17:17
中河原公民館東	8:19	10:19	12:19	14:19	16:19	18:19	清洲小学校西	9:17	11:17	13:17	15:17	17:17
天水公園	8:20	10:20	12:20	14:20	16:20	18:20	新清洲一丁目	9:19	11:19	13:19	15:19	17:19
尾張新川郵便局東	8:21	10:21	12:21	14:21	16:21	18:21	新清洲東口(朝)	9:20	11:20	13:20	15:20	17:20
北ニツ秋	8:22	10:22	12:22	14:22	16:22	18:22	新清洲東口(夜)	9:23	11:23	13:23	15:23	17:23
二ツ秋駅前郵便局南	8:23	10:23	12:23	14:23	16:23	18:23	土田公園	9:24	11:24	13:24	15:24	17:24
二ツ秋駅前	8:23	10:23	12:23	14:23	16:23	18:23	いぎ	9:25	11:25	13:25	15:25	17:25
二ツ秋駅前(夜)	8:24	10:24	12:24	14:24	16:24	18:24	丸川公園	9:26	11:26	13:26	15:26	17:26
枇杷島駅東口(朝)	8:26	10:26	12:26	14:26	16:26	18:26	須礼橋東	9:28	11:28	13:28	15:28	17:28
枇杷島駅東口(夜)	8:28	10:28	12:28	14:28	16:28	18:28	下本町	9:28	11:28	13:28	15:28	17:28
清洲市役所(朝)	8:30	10:30	12:30	14:30	16:30	18:30	本町保育園	9:29	11:29	13:29	15:29	17:29
清洲市役所(夜)	8:37	10:37	12:37	14:37	16:37	18:37	精華清洲店	9:30	11:30	13:30	15:30	17:30
東町公民館	8:41	10:41	12:41	14:41	16:41	18:41	東外町	9:31	11:31	13:31	15:31	17:31
櫻町公園	8:43	10:43	12:43	14:43	16:43	18:43	下外町	9:32	11:32	13:32	15:32	17:32
桃栄保育園	8:44	10:44	12:44	14:44	16:44	18:44	西堀江	9:33	11:33	13:33	15:33	17:33
旗ヶ口駅(朝)	8:46	10:46	12:46	14:46	16:46	18:46	旗	9:34	11:34	13:34	15:34	17:34
旗ヶ口駅(夜)	8:47	10:47	12:47	14:47	16:47	18:47	旗ヶ口駅(朝)	9:35	11:35	13:35	15:35	17:35
旗本	8:47	10:47	12:47	14:47	16:47	18:47	旗ヶ口駅(夜)	9:38	11:38	13:38	15:38	17:38
西堀江	8:48	10:48	12:48	14:48	16:48	18:48	桃栄保育園	9:40	11:40	13:40	15:40	17:40
下外町	8:49	10:49	12:49	14:49	16:49	18:49	櫻町公園	9:41	11:41	13:41	15:41	17:41
東外町	8:50	10:50	12:50	14:50	16:50	18:50	東町公民館	9:43	11:43	13:43	15:43	17:43
精華清洲店	8:51	10:51	12:51	14:51	16:51	18:51	清洲市役所(朝)	9:48	11:48	13:48	15:48	17:48
下本町	8:52	10:52	12:52	14:52	16:52	18:52	清洲市役所(夜)	9:53	11:53	13:53	15:53	17:53
須礼橋東	8:53	10:53	12:53	14:53	16:53	18:53	枇杷島駅東口(朝)	9:55	11:55	13:55	15:55	17:55
丸川公園	8:55	10:55	12:55	14:55	16:55	18:55	枇杷島駅東口(夜)	9:55	11:55	13:55	15:55	17:55
いぎ	8:56	10:56	12:56	14:56	16:56	18:56	二ツ秋駅前	9:57	11:57	13:57	15:57	17:57
土田公園	8:57	10:57	12:57	14:57	16:57	18:57	二ツ秋駅前(夜)	9:58	11:58	13:58	15:58	17:58
尾張新川郵便局東	8:58	10:58	12:58	14:58	16:58	18:58	尾張新川郵便局南	9:58	11:58	13:58	15:58	17:58
新清洲東口(朝)	8:59	10:59	12:59	14:59	16:59	18:59	上野公園	9:59	11:59	13:59	15:59	17:59
新清洲東口(夜)	9:00	11:00	13:00	15:00	17:00	19:00	土田公園	10:00	12:00	14:00	16:00	18:00
清洲一丁目	9:02	11:02	13:02	15:02	17:02	19:02	中河原公民館東	10:01	12:01	14:01	16:01	18:01
清洲小学校西	9:02	11:02	13:02	15:02	17:02	19:02	清洲一丁目	10:02	12:02	14:02	16:02	18:02
清洲一丁目	9:02	11:02	13:02	15:02	17:02	19:02	天水公園	10:03	12:03	14:03	16:03	18:03
ヨシツヤ清洲店	9:05	11:05	13:05	15:05	17:05	19:05	豊公橋北(南吉部)	10:06	12:06	14:06	16:06	18:06

オレンジルート(西枇杷島会館行き)に乗り換えます
 オレンジルート(ヨシツヤ清洲店行き)、サクラルート(西枇杷島会館行き)に乗り換えます
 サクラルート(はるひ呼吸器病院行き)、ブルールート(春日循環)に乗り換えます

第5章 本市の交通の現状

オレンジルート 西枇杷島会館行き(東行き)						オレンジルート ヨシツヤ清洲店行き(西行き)						
のりば	1便	3便	5便	7便	9便	11便	のりば	2便	4便	6便	8便	10便
ヨシツヤ清洲店	-	10:15	12:15	14:15	16:15	18:15	西枇杷島会館	9:26	11:26	13:26	15:26	17:26
岩間東	-	10:17	12:17	14:17	16:17	18:17	大和郵便局	9:29	11:29	13:29	15:29	17:29
清洲保健センター	8:18	10:18	12:18	14:18	16:18	18:18	創造センター	9:31	11:31	13:31	15:31	17:31
五条橋西	8:19	10:19	12:19	14:19	16:19	18:19	上野公園(下小田井駅)	9:32	11:32	13:32	15:32	17:32
清洲	8:21	10:21	12:21	14:21	16:21	18:21	ヤマナカ・ロイヤル西	9:35	11:35	13:35	15:35	17:35
清洲市役所	8:23	10:23	12:23	14:23	16:23	18:23	泉	9:37	11:37	13:37	15:37	17:37
尾張屋の宮駅(朝)	8:24	10:24	12:24	14:24	16:24	18:24	さわやかプラザ	9:39	11:39	13:39	15:39	17:39
尾張屋の宮駅(夜)	8:27	10:27	12:27	14:27	16:27	18:27	枇杷島駅東口(朝)	9:42	11:42	13:42	15:42	17:42
カルチバ新川	8:28	10:28	12:28	14:28	16:28	18:28	枇杷島駅東口(夜)	9:44	11:44	13:44	15:44	17:44
キリンビル名古屋工場	8:31	10:31	12:31	14:31	16:31	18:31	宮前町南	9:46	11:46	13:46	15:46	17:46
勤七交差点南	8:34	10:34	12:34	14:34	16:34	18:34	西枇杷島中学校	9:47	11:47	13:47	15:47	17:47
新川福祉センター	8:36	10:36	12:36	14:36	16:36	18:36	清洲市役所(朝)	9:49	11:49	13:49	15:49	17:49
清洲市役所(朝)	8:37	10:37	12:37	14:37	16:37	18:37	清洲市役所(夜)	9:52	11:52	13:52	15:52	17:52
清洲市役所(夜)	8:39	10:39	12:39	14:39	16:39	18:39	新川福祉センター	9:53	11:53	13:53	15:53	17:53
宮前町南	-	10:42	12:42	14:42	16:42	18:42	勤七交差点南	9:55	11:55	13:55	15:55	17:55
枇杷島駅東口(朝)	8:49	10:49	12:49	14:49	16:49	18:49	キリンビル名古屋工場	9:58	11:58	13:58		

第5章 本市の交通の現状

サクラルート はるひ呼吸器病院行き (西行き)						サクラルート 西枇杷島会館行き (東行き)						
のりば	1便	3便	5便	7便	9便	11便	のりば	2便	4便	6便	8便	10便
西枇杷島会館	8:33	10:33	12:33	14:33	16:33	18:33	はるひ呼吸器病院	9:22	11:22	13:22	15:22	17:22
ヤマナカ・ロイヤル西	8:34	10:34	12:34	14:34	16:34	18:34	西枇杷島会館	9:27	11:27	13:27	15:27	17:27
西枇杷島保育園	8:35	10:35	12:35	14:35	16:35	18:35	清洲駅前	9:29	11:29	13:29	15:29	17:29
枇杷島駅前 (発)	8:38	10:38	12:38	14:38	16:38	18:38	清洲総合福祉センター	9:34	11:34	13:34	15:34	17:34
ニッパ根 東	8:39	10:39	12:39	14:39	16:39	18:39	ヨシヅヤ清洲店 (発)	9:39	11:39	13:39	15:39	17:39
芳野公園北	8:45	10:45	12:45	14:45	16:45	18:45	清洲一丁目	9:42	11:42	13:42	15:42	17:42
清洲市役所 (発)	8:49	10:49	12:49	14:49	16:49	18:49	清洲小学校西	9:42	11:42	13:42	15:42	17:42
新川福祉センター	8:51	10:51	12:51	14:51	16:51	18:51	新清洲駅北口	9:44	11:44	13:44	15:44	17:44
新川中学校南	8:52	10:52	12:52	14:52	16:52	18:52	アルコ清洲西	9:46	11:46	13:46	15:46	17:46
東外町	8:53	10:53	12:53	14:53	16:53	18:53	本町保育園	9:47	11:47	13:47	15:47	17:47
綿半清洲店	8:54	10:54	12:54	14:54	16:54	18:54	綿半清洲店	9:48	11:48	13:48	15:48	17:48
本町保育園	8:55	10:55	12:55	14:55	16:55	18:55	東外町	9:49	11:49	13:49	15:49	17:49
アルコ清洲西	8:56	10:56	12:56	14:56	16:56	18:56	新川中学校南	9:50	11:50	13:50	15:50	17:50
新清洲駅北口	8:58	10:58	12:58	14:58	16:58	18:58	新川福祉センター	9:51	11:51	13:51	15:51	17:51
清洲小学校西	9:00	11:00	13:00	15:00	17:00	19:00	清洲市役所 (発)	9:52	11:52	13:52	15:52	17:52
清洲一丁目	9:00	11:00	13:00	15:00	17:00	19:00	芳野公園北	9:55	11:55	13:55	15:55	17:55
ヨシヅヤ清洲店 (発)	9:03	11:03	13:03	15:03	17:03	19:03	ニッパ根 東	10:01	12:01	14:01	16:01	18:01
清洲総合福祉センター	9:04	11:04	13:04	15:04	17:04	19:04	枇杷島駅前 (発)	10:03	12:03	14:03	16:03	18:03
クヌギアオキ春日店前	9:09	11:09	13:09	15:09	17:09	19:09	西枇杷島保育園	10:05	12:05	14:05	16:05	18:05
清洲駅前	9:14	11:14	13:14	15:14	17:14	19:14	ヤマナカ・ロイヤル西	10:08	12:08	14:08	16:08	18:08
はるひ呼吸器病院	9:17	11:17	13:17	15:17	17:17	19:17	西枇杷島会館	10:09	12:09	14:09	16:09	18:09
	9:22	11:22	13:22	15:22	17:22	19:22		10:10	12:10	14:10	16:10	18:10

グリーンルート(豊公橋北行き)、ブルールート(春日循環)に乗り換えます
 ※11便はブルールート(春日循環)のみ

オレンジルート(ヨシヅヤ清洲店行き)、グリーンルート(豊公橋北行き)に乗り換えます

ブルールート 春日循環												
のりば	1便	2便	3便	4便	5便	6便	7便	8便	9便	10便	11便	12便
ヨシヅヤ清洲店 (発)	9:15	10:15	11:15	12:15	13:15	14:15	15:15	16:15	17:15	18:15	19:15	
西市場一丁目	9:19	10:19	11:19	12:19	13:19	14:19	15:19	16:19	17:19	18:19	19:19	
ゆふい川辺パルク	9:23	10:23	11:23	12:23	13:23	14:23	15:23	16:23	17:23	18:23	19:23	
ベガス春日-平安の里	9:27	10:27	11:27	12:27	13:27	14:27	15:27	16:27	17:27	18:27	19:27	
中之切保育園東	9:29	10:29	11:29	12:29	13:29	14:29	15:29	16:29	17:29	18:29	19:29	
上之切保育園東	9:29	10:29	11:29	12:29	13:29	14:29	15:29	16:29	17:29	18:29	19:29	
はるひ呼吸器病院	9:33	10:33	11:33	12:33	13:33	14:33	15:33	16:33	17:33	18:33	19:33	
春日公民館	9:37	10:37	11:37	12:37	13:37	14:37	15:37	16:37	17:37	18:37	19:37	
清洲駅前	9:38	10:38	11:38	12:38	13:38	14:38	15:38	16:38	17:38	18:38	19:38	
ヨシヅヤ清洲店 (発)	9:39	10:39	11:39	12:39	13:39	14:39	15:39	16:39	17:39	18:39	19:39	
春日公民館 (発)	9:40	10:40	11:40	12:40	13:40	14:40	15:40	16:40	17:40	18:40	19:40	
西枇杷島会館	8:41	9:41	10:41	11:41	12:41	13:41	14:41	15:41	16:41	17:41	18:41	
清洲駅前	8:42	9:42	10:42	11:42	12:42	13:42	14:42	15:42	16:42	17:42	18:42	
清洲駅前	8:43	9:43	10:43	11:43	12:43	13:43	14:43	15:43	16:43	17:43	18:43	
宮田町	8:44	9:44	10:44	11:44	12:44	13:44	14:44	15:44	16:44	17:44	18:44	
清洲駅前	8:48	9:48	10:48	11:48	12:48	13:48	14:48	15:48	16:48	17:48	18:48	
清洲駅前	8:50	9:50	10:50	11:50	12:50	13:50	14:50	15:50	16:50	18:00	19:00	
清洲駅前	8:51	9:51	10:51	11:51	12:51	13:51	14:51	15:51	16:51	18:01	19:01	
清洲駅前	8:52	9:52	10:52	11:52	12:52	13:52	14:52	15:52	16:52	18:02	19:02	
清洲駅前	8:54	9:54	10:54	11:54	12:54	13:54	14:54	15:54	16:54	18:04	19:04	
清洲駅前	8:56	9:56	10:56	11:56	12:56	13:56	14:56	15:56	16:56	18:06	19:06	
清洲駅前	8:58	9:58	10:58	11:58	12:58	13:58	14:58	15:58	16:58	18:08	19:08	
西市場一丁目	9:00	10:00	11:00	12:00	13:00	14:00	15:00	16:00	17:00	18:10	19:10	
ヨシヅヤ清洲店 (発)	9:03	10:03	11:03	12:03	13:03	14:03	15:03	16:03	17:03	18:13	19:13	

グリーンルート(豊公橋北行き)、サクラルート(はるひ呼吸器病院行き)に乗り換えます

オレンジルート(西枇杷島会館行き)に乗り換えます

第5章 本市の交通の現状

サクラルート												
はるひ呼吸器病院行き (西行き)						西枇杷島会館行き (東行き)						
のりば	1便	3便	5便	7便	9便	11便	のりば	2便	4便	6便	8便	
西枇杷島会館	8:41	10:41	12:41	14:41	16:41	18:41	はるひ呼吸器病院	9:26	11:26	13:26	15:26	17:26
ヤマナカ・ロイヤル西	8:42	10:42	12:42	14:42	16:42	18:42	西枇杷島保育園	9:31	11:31	13:31	15:31	17:31
西枇杷島保育園	8:43	10:43	12:43	14:43	16:43	18:43	中央銀行春日支店	9:33	11:33	13:33	15:33	17:33
枇杷島駅前 (発)	8:46	10:46	12:46	14:46	16:46	18:46	ヨシヅヤ清洲店 (発)	9:41	11:41	13:41	15:41	17:41
ニッパ根 東	8:48	10:48	12:48	14:48	16:48	18:48	清洲一丁目	9:44	11:44	13:44	15:44	17:44
芳野公園北	8:54	10:54	12:54	14:54	16:54	18:54	清洲小学校西	9:44	11:44	13:44	15:44	17:44
清洲市役所 (発)	8:58	10:58	12:58	14:58	16:58	18:58	フィール清洲店北	9:45	11:45	13:45	15:45	17:45
新川福祉センター	9:01	11:01	13:01	15:01	17:01	19:01	長者橋 東	9:45	11:45	13:45	15:45	17:45
新川中学校南	9:02	11:02	13:02	15:02	17:02	19:02	アルコ清洲西	9:46	11:46	13:46	15:46	17:46
東外町	9:03	11:03	13:03	15:03	17:03	19:03	本町保育園	9:47	11:47	13:47	15:47	17:47
綿半清洲店	9:04	11:04	13:04	15:04	17:04	19:04	綿半清洲店	9:48	11:48	13:48	15:48	17:48
本町保育園	9:05	11:05	13:05	15:05	17:05	19:05	東外町	9:49	11:49	13:49	15:49	17:49
アルコ清洲西	9:06	11:06	13:06	15:06	17:06	19:06	新川中学校南	9:50	11:50	13:50	15:50	17:50
長者橋 東	9:07	11:07	13:07	15:07	17:07	19:07	新川福祉センター	9:51	11:51	13:51	15:51	17:51
フィール清洲店北	9:07	11:07	13:07	15:07	17:07	19:07	清洲市役所 (発)	9:52	11:52	13:52	15:52	17:52
清洲小学校西	9:08	11:08	13:08	15:08	17:08	19:08	芳野公園北	9:55	11:55	13:55	15:55	17:55
清洲一丁目	9:08	11:08	13:08	15:08	17:08	19:08	ニッパ根 東	10:01	12:01	14:01	16:01	18:01
ヨシヅヤ清洲店 (発)	9:11	11:11	13:11	15:11	17:11	19:11	枇杷島駅前 (発)	10:03	12:03	14:03	16:03	18:03
中央銀行春日支店	9:13	11:13	13:13	15:13	17:13	19:13	西枇杷島保育園	10:08	12:08	14:08	16:08	18:08
ヤマナカ・ロイヤル西	9:21	11:21	13:21	15:21	17:21	19:21	ヤマナカ・ロイヤル西	10:09	12:09	14:09	16:09	18:09
はるひ呼吸器病院	9:26	11:26	13:26	15:26	17:26	19:26	西枇杷島会館	10:10	12:10	14:10	16:10	18:10

グリーンルート(豊公橋北行き)、ブルールート(春日循環)に乗り換えます

※11便はブルールート(春日循環)のみ

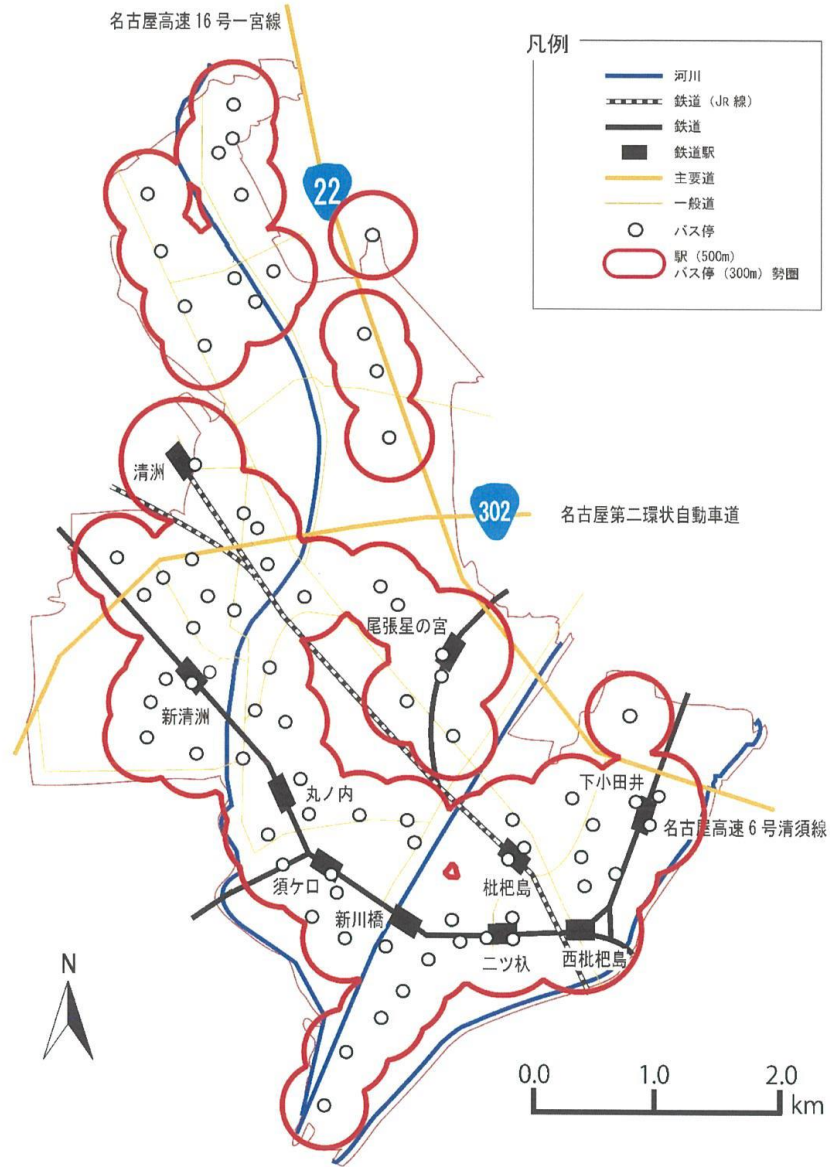
オレンジルート(ヨシヅヤ清洲店行き)、グリーンルート(豊公橋北行き)に乗り換えます

ブルールート										
春日循環										
のりば	1便	2便	3便	4便	5便	6便	7便	8便	9便	10便
春日公民館 (発)	8:47	9:47	10:47	11:47	12:47	13:47	14:47	15:47	16:47	17:47
蒲合公会堂	8:48	9:48	10:48	11:48	12:48	13:48	14:48	15:48	16:48	17:48
宮田町	8:49	9:49	10:49	11:49	12:49	13:49	14:49	15:49	16:49	17:49
宮田町	8:50	9:50	10:50	11:50	12:50	13:50	14:50	15:50	16:50	17:50
清洲駅前	8:54	9:54	10:54	11:54	12:54	13:54	14:54	15:54	16:54	17:54
清洲駅前	8:56	9:56	10:56	11:56	12:56	13:56	14:56	15:56	16:56	17:56
清洲駅前	8:57	9:57	10:57	11:57	12:57	13:57	14:57	15:57	16:57	17:57
清洲駅前	8:58	9:58	10:58	11:58	12:58	13:58	14:58	15:58	16:58	17:58
清洲駅前	9:00	10:00	11:00	12:00	13:00	14:00	15:00	16:00	17:00	18:00
清洲駅前	9:02	10:02	11:02	12:02	13:02	14:02	15:02	16:02	17:02	18:02
清洲総合福祉センター	9:04	10:04	11:04	12:04	13:04	14:04</				

第5章 本市の交通の現状

ウ 駅・バス停勢圏

- 現状の駅・バス停勢圏（駅中心から半径 500m・バス停から半径 300m 以内の区域）は次のとおりです。
- 市内では、主に春日地区に公共交通空白地域が存在しています。

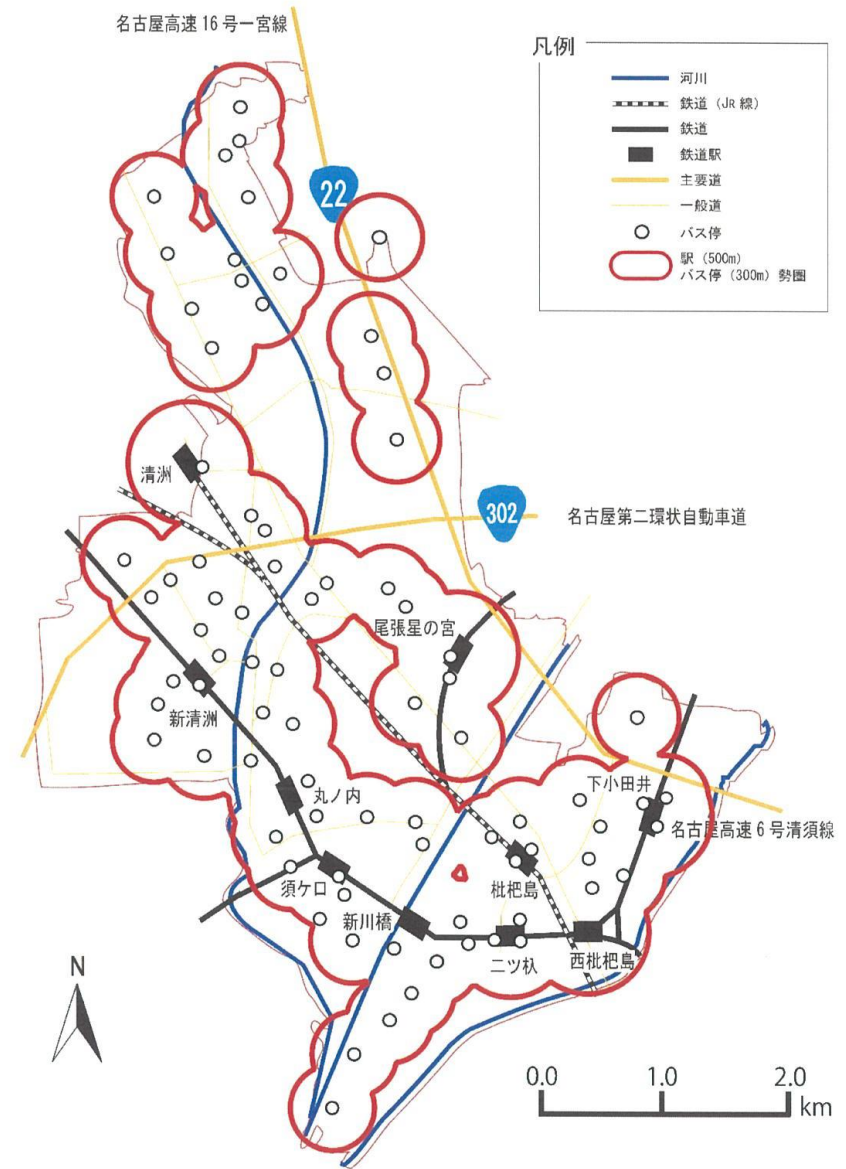


現状の駅・バス停勢圏

第5章 本市の交通の現状

ウ 駅・バス停勢圏

- 現状の駅・バス停勢圏（駅中心から半径 500m・バス停から半径 300m 以内の区域）は次のとおりです。
- 市内では、主に春日地区に公共交通空白地域が存在しています。



現状の駅・バス停勢圏

各路線のカバー施設（公共施設）

施設名	オレンジ	グリーン	サクラ	ブルー
(略)				
清洲総合福祉センター			<u>○</u>	○
(略)				

【出典：清須市調べ】

各路線のカバー施設（公共施設）

施設名	オレンジ	グリーン	サクラ	ブルー
(略)				
清洲総合福祉センター				○
(略)				

【出典：清須市調べ】