

資料 5

第 5 号議案

名古屋都市計画生産緑地地区の変更（清須市決定）について

平成 3 0 年 1 月 2 5 日提出

愛知県清須市都市計画審議会  
会 長 河 邑 眞

## 名古屋都市計画生産緑地地区の変更（清須市決定）

都市計画生産緑地地区を次のように変更する。

面 積	備 考
約 12.5ha	

「位置及び区域は計画図表示のとおり」

### 理 由

市街化区域内に存する農地等のうち、公害又は災害の防止、農林漁業と調和した都市環境の保全等良好な生活環境の確保に相当の効用があり、公共施設等の敷地の用に供する土地として適している土地について、生産緑地法の本旨にのっとり生産緑地地区を指定しているが、生産緑地法第 14 条の生産緑地地区内における行為の制限の解除が行われたものについて、一部区域を変更するものである。

## 1. 変更状況

### 生産緑地地区の団地数及び面積

	変更前	増減数	変更後
団地数	156 団地	-2 団地	154 団地
面積	12.6ha (126,110.0 m <sup>2</sup> )	-0.1ha (-1,330.0 m <sup>2</sup> )	12.5ha (124,780.0 m <sup>2</sup> )

団地番号	増減	変更面積(m <sup>2</sup> )	理由
1 1 0 4 K	除外	599.0	死亡による制限解除
1 8 0 4 S	除外	731.0	死亡による制限解除
合計	除外 (減)	1,330.0	
	指定 (増)	0	
	計	1,330.0	

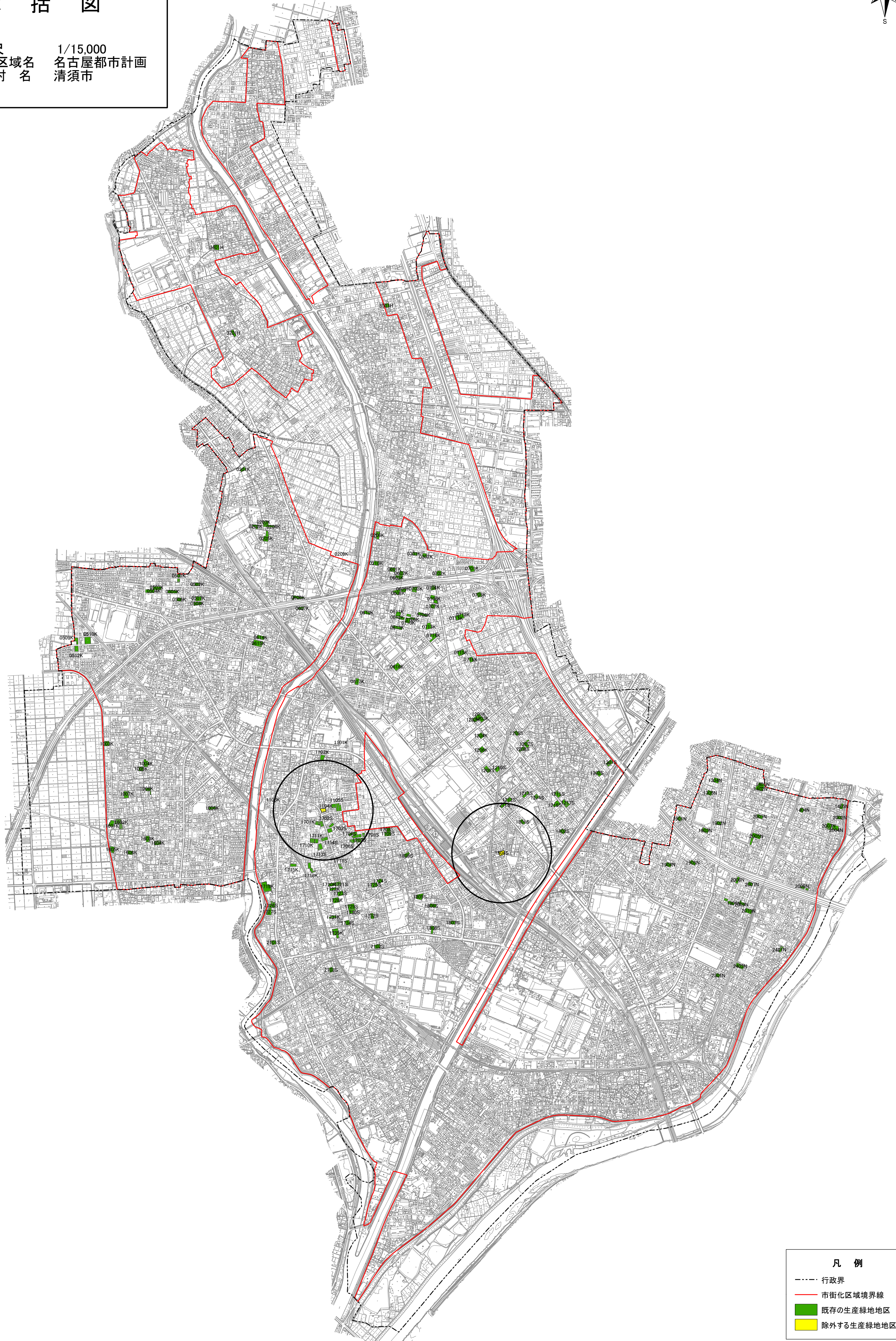
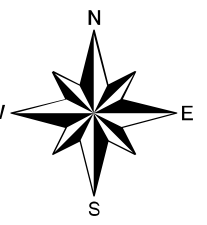
## 2. 今年度の流れ

年 月 日	内 容
平成29年12月8日	愛知県知事への事前協議
平成29年12月14日	事前協議の回答（異存なし）
平成30年1月9日	変更案の公告
平成30年1月9日 ～平成30年1月23日	変更案の縦覧
平成30年1月25日	清須市都市計画審議会
以 下 予 定	
平成30年1月下旬	愛知県知事へ協議
平成30年2月中旬	愛知県知事より回答
平成30年2月下旬	都市計画変更の告示



# 総括図

縮尺 1/15,000  
都市計画区域名 名古屋都市計画  
市町村名 清須市



- 凡例
- 行政界
  - 市街化区域境界線
  - 既存の生産緑地地区
  - 除外する生産緑地地区

500 250 0 1:15,000 500 1,000  
メートル

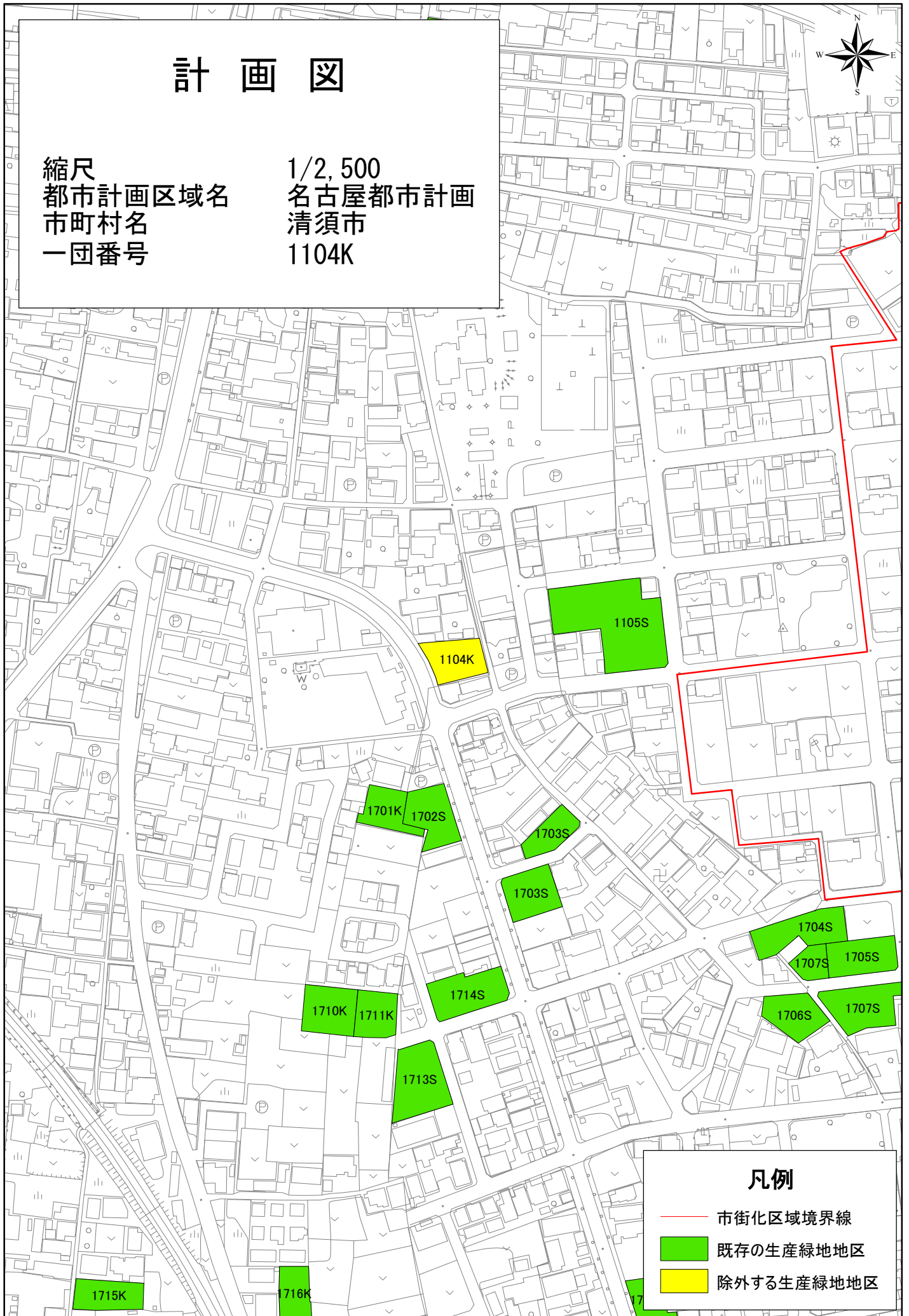


# 計 画 図



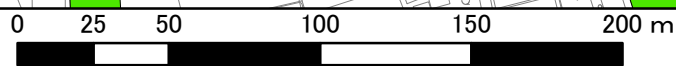
縮尺  
都市計画区域名  
市町村名  
一団番号

1/2,500  
名古屋都市計画  
清須市  
1104K



## 凡 例

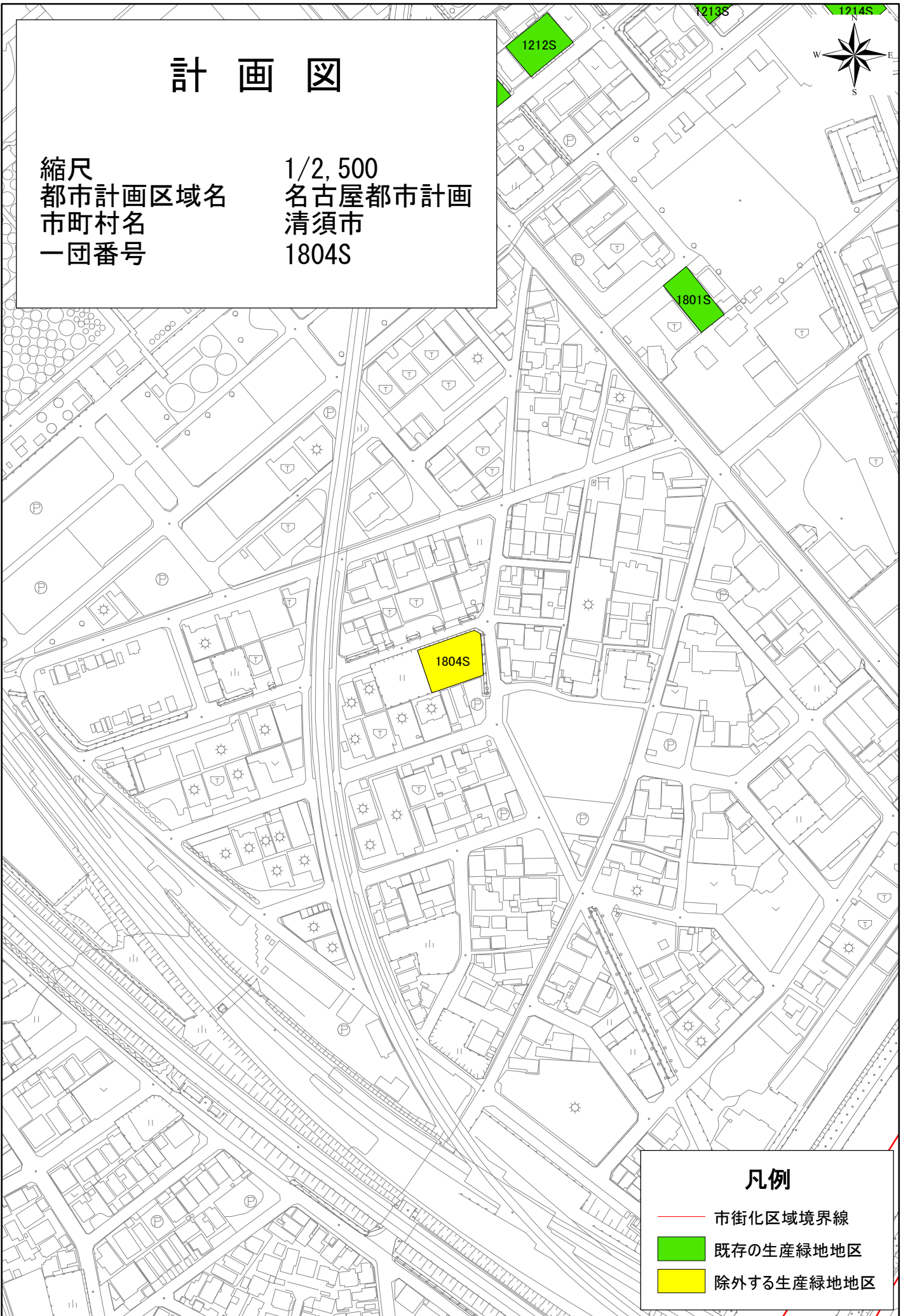
- 市街化区域境界線
- 既存の生産緑地地区
- 除外する生産緑地地区



# 計 画 図

縮尺  
都市計画区域名  
市町村名  
一団番号

1/2,500  
名古屋都市計画  
清須市  
1804S



## 凡例

- 市街化区域境界線
- 既存の生産緑地地区
- 除外する生産緑地地区

