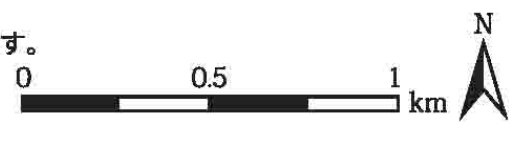


←フックなどにぶら下げてご覧いただけます。



清須市水害対応ガイドブック 逃げどきマップ

新川 が決壊したら

このマップは、愛知県の計算結果に基づき作成されています。しかしそれは、あくまで想定された計算上での一つのシナリオにすぎません。実際の洪水はそのとおりに発生するとは限りませんので、気象情報・水位情報・避難情報や周辺状況などに注意をはらって、ご自身の判断で行動してください。

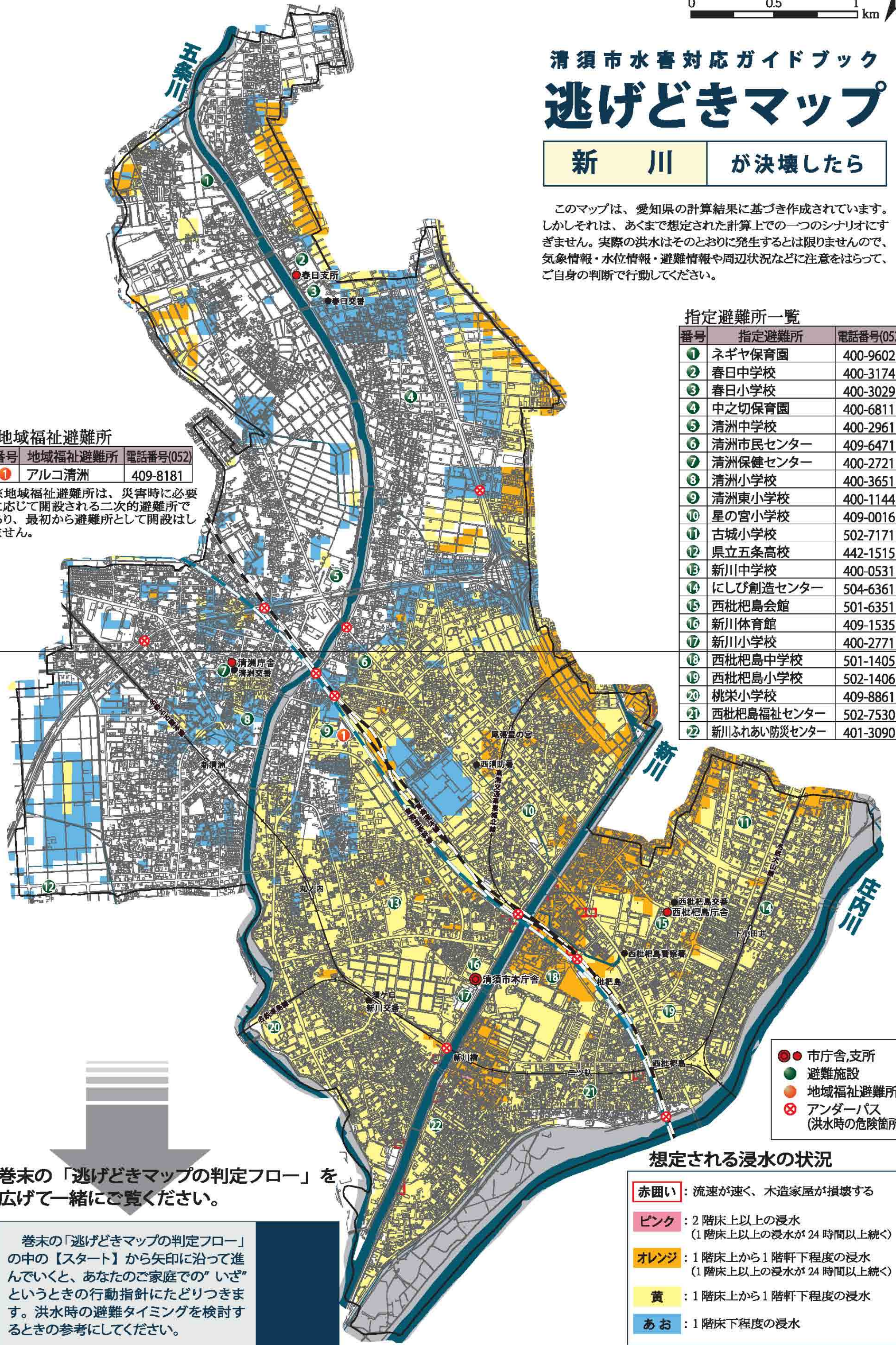
指定避難所一覧

番号	指定避難所	電話番号(052)
①	ネギヤ保育園	400-9602
②	春日中学校	400-3174
③	春日小学校	400-3029
④	中之切保育園	400-6811
⑤	清洲中学校	400-2961
⑥	清洲市民センター	409-6471
⑦	清洲保健センター	400-2721
⑧	清洲小学校	400-3651
⑨	清洲東小学校	400-1144
⑩	星の宮小学校	409-0016
⑪	古城小学校	502-7171
⑫	県立五条高校	442-1515
⑬	新川中学校	400-0531
⑭	にしび創造センター	504-6361
⑮	西枇杷島会館	501-6351
⑯	新川体育館	409-1535
⑰	新川小学校	400-2771
⑱	西枇杷島中学校	501-1405
⑲	西枇杷島小学校	502-1406
⑳	桃栄小学校	409-8861
㉑	西枇杷島福祉センター	502-7530
㉒	新川ふれあい防災センター	401-3090

地域福祉避難所

番号	地域福祉避難所	電話番号(052)
①	アルコ清洲	409-8181

※地域福祉避難所は、災害時に必要に応じて開設される二次的避難所であり、最初から避難所として開設はしません。



- 市庁舎、支所
- 避難施設
- 地域福祉避難所
- ⊗ アンダーパス (洪水時の危険箇所)

想定される浸水の状況

- 赤囲い**：流速が速く、木造家屋が損壊する
- ピンク**：2階床上以上の浸水 (1階床上以上の浸水が24時間以上続く)
- オレンジ**：1階床上から1階軒下程度の浸水 (1階床上以上の浸水が24時間以上続く)
- 黄**：1階床上から1階軒下程度の浸水
- あお**：1階床下程度の浸水

巻末の「逃げどきマップの判定フロー」を広げて一緒にご覧ください。

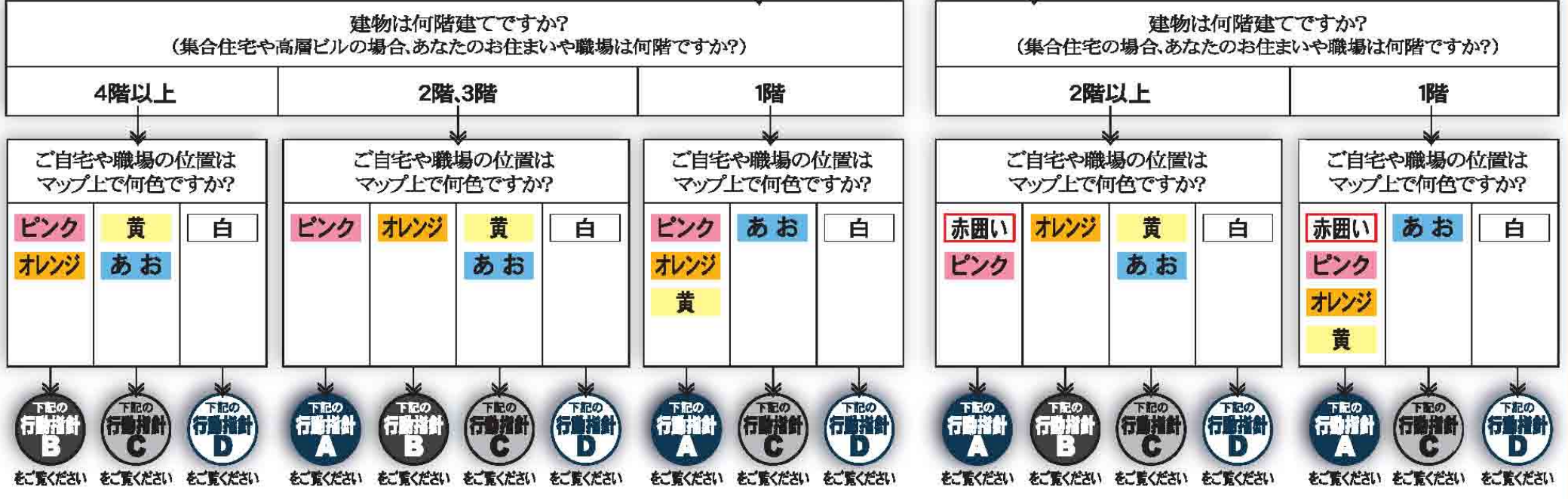
巻末の「逃げどきマップの判定フロー」の中の【スタート】から矢印に沿って進んでいくと、あなたのご家庭での「いざ」というときの行動指針にたどりつきます。洪水時の避難タイミングを検討するときの参考にしてください。

逃げどきマップの判定フロー

庄内川・新川・五条川の逃げどきマップと一緒にご覧ください。

スタート 建物の構造はどちらですか?

鉄骨・鉄筋コンクリート造 木造



行動指針 A	洪水時には大変危険な状況になることが想定されます。早めの避難を!	【浸水前では】 ○自宅外避難 ×自宅滞在	【浸水後では】 ×自宅外避難 ×自宅滞在
行動指針 B	浸水が24時間以上続くことが想定されます。日頃から十分な備えを!	【浸水前では】 ○自宅外避難 △自宅滞在	【浸水後では】 ×自宅外避難 △自宅滞在
行動指針 C	浸水時の外出は危険です。日頃の備えを!	【浸水前では】 ○自宅外避難 ○自宅滞在	【浸水後では】 ×自宅外避難 ○自宅滞在
行動指針 D	想定の上では浸水は生じません。しかし、今後発生する豪雨はこの状況想定と同一である保証は全く無く、想定と異なる豪雨の場合には浸水が生じることもあり得ます。日頃から豪雨災害への対応などを考えておいたり備えをしておくことは重要です。		